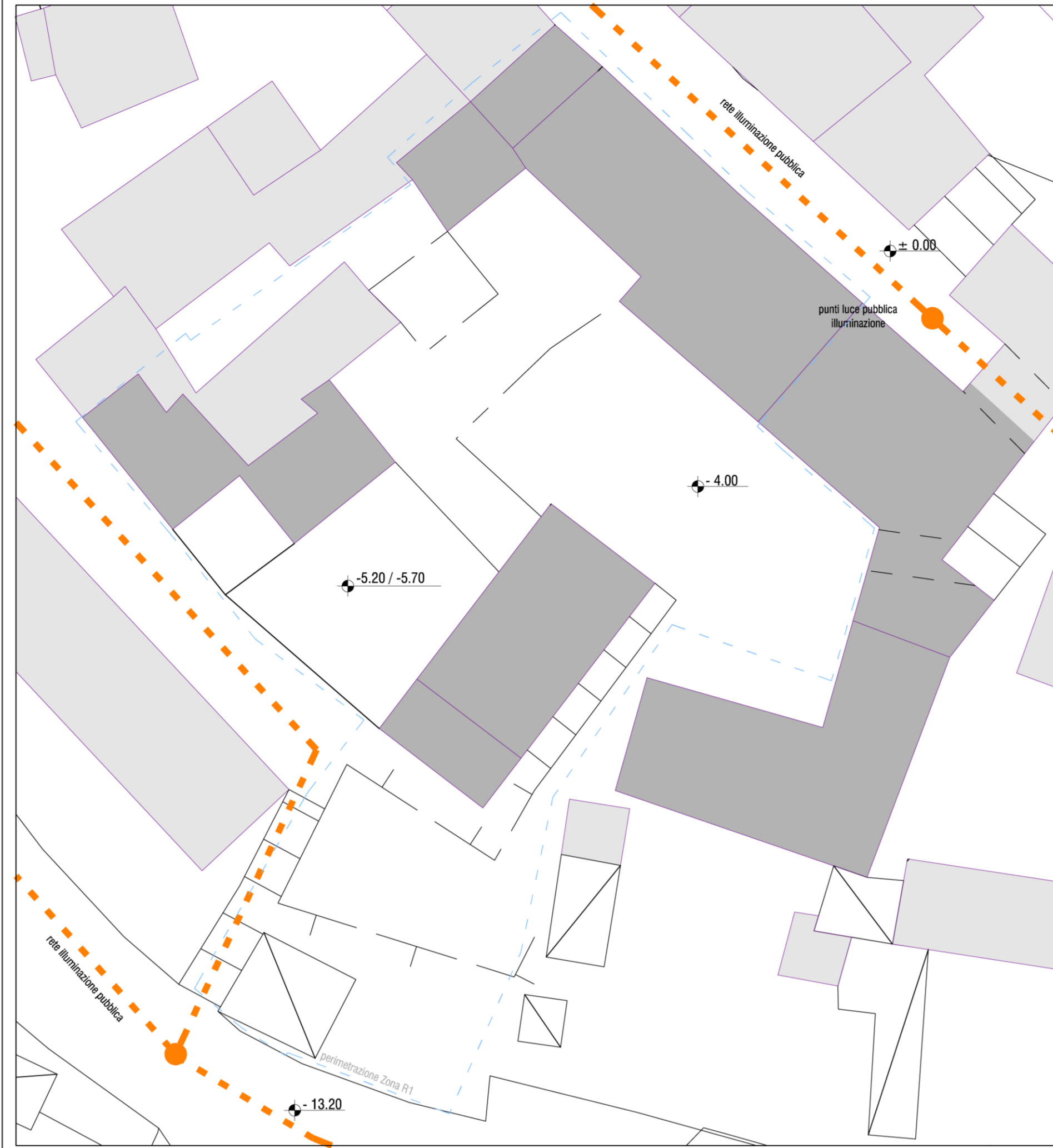
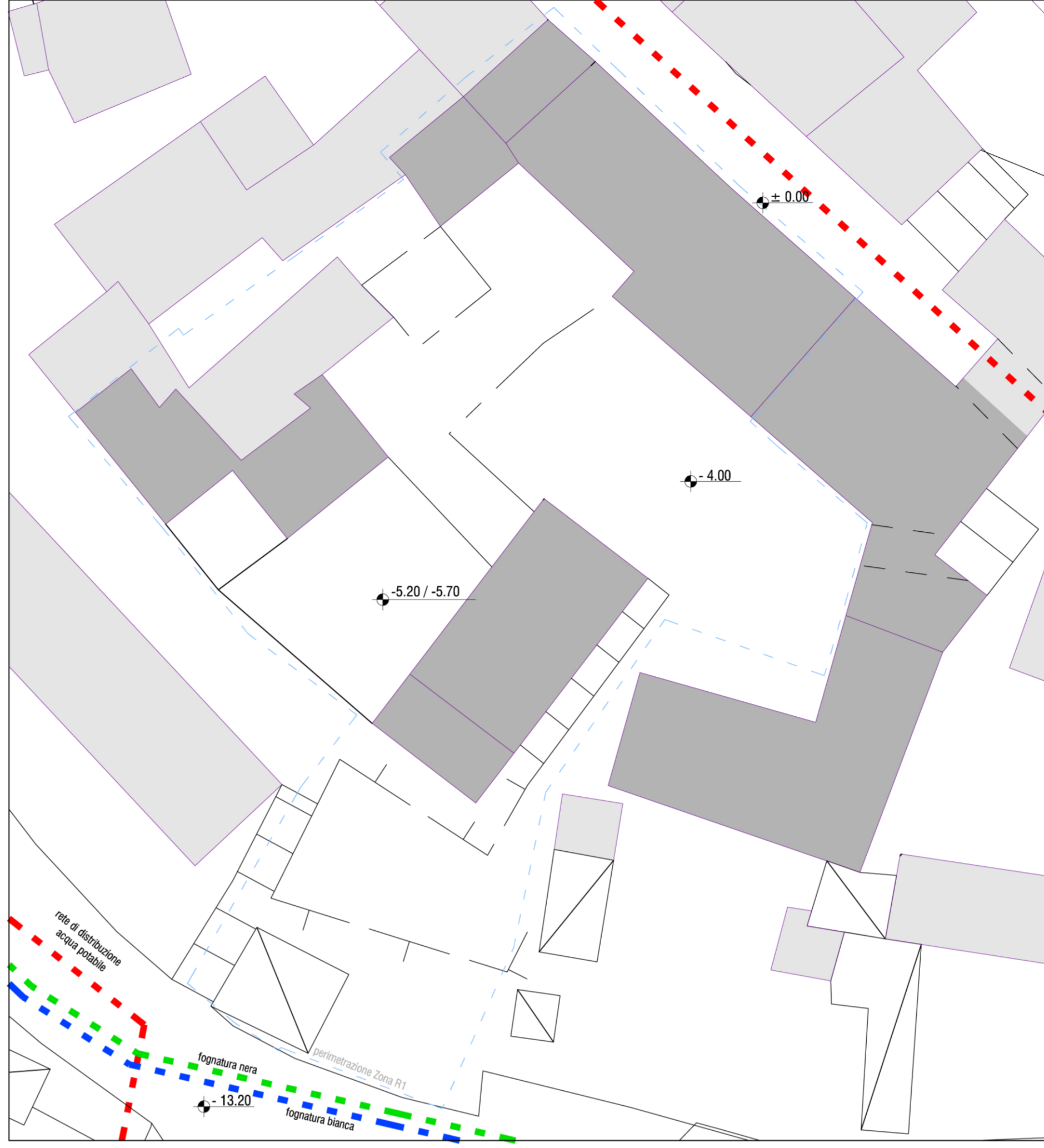


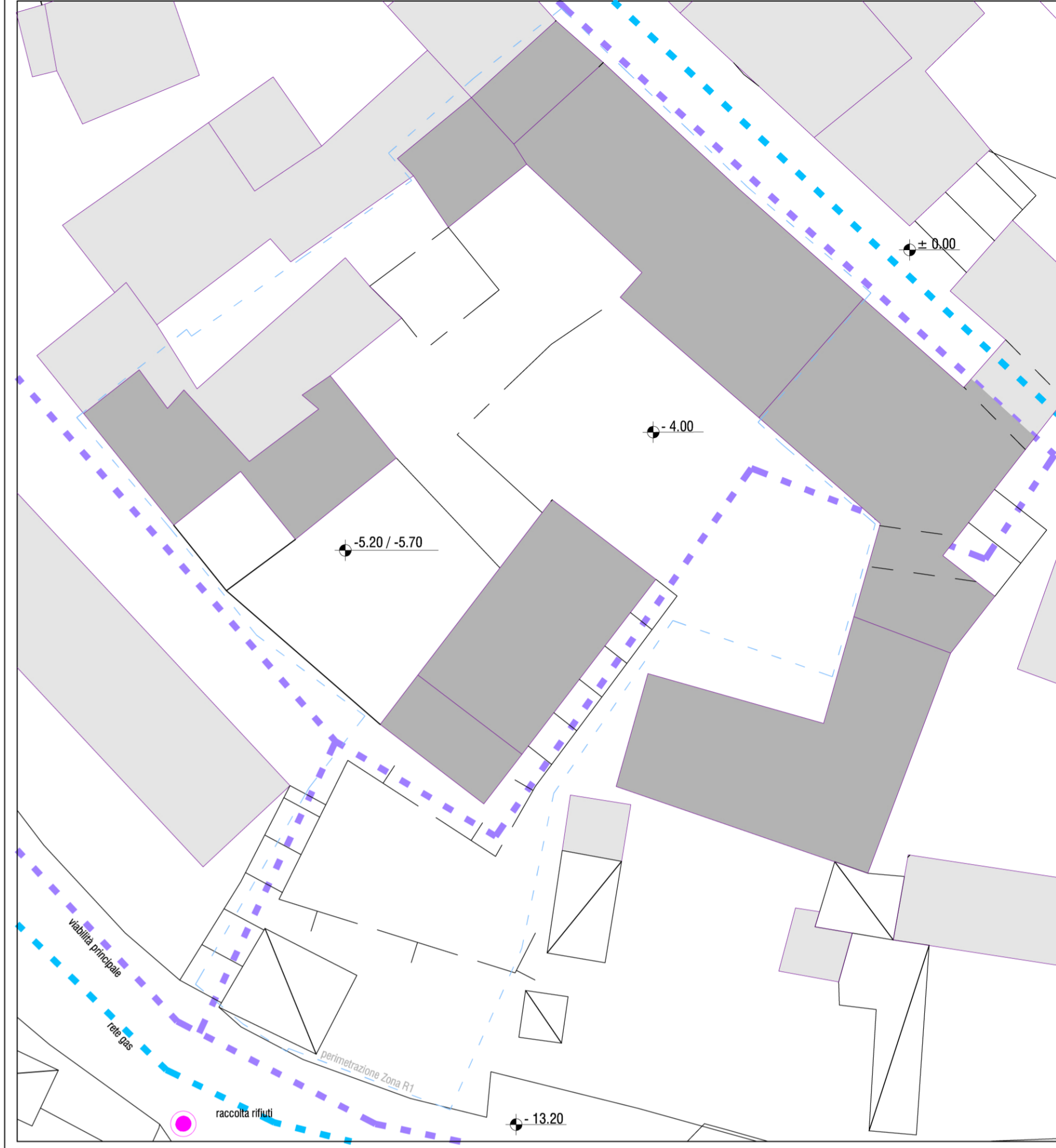
RETE PUBBLICA ILLUMINAZIONE - STATO ATTUALE



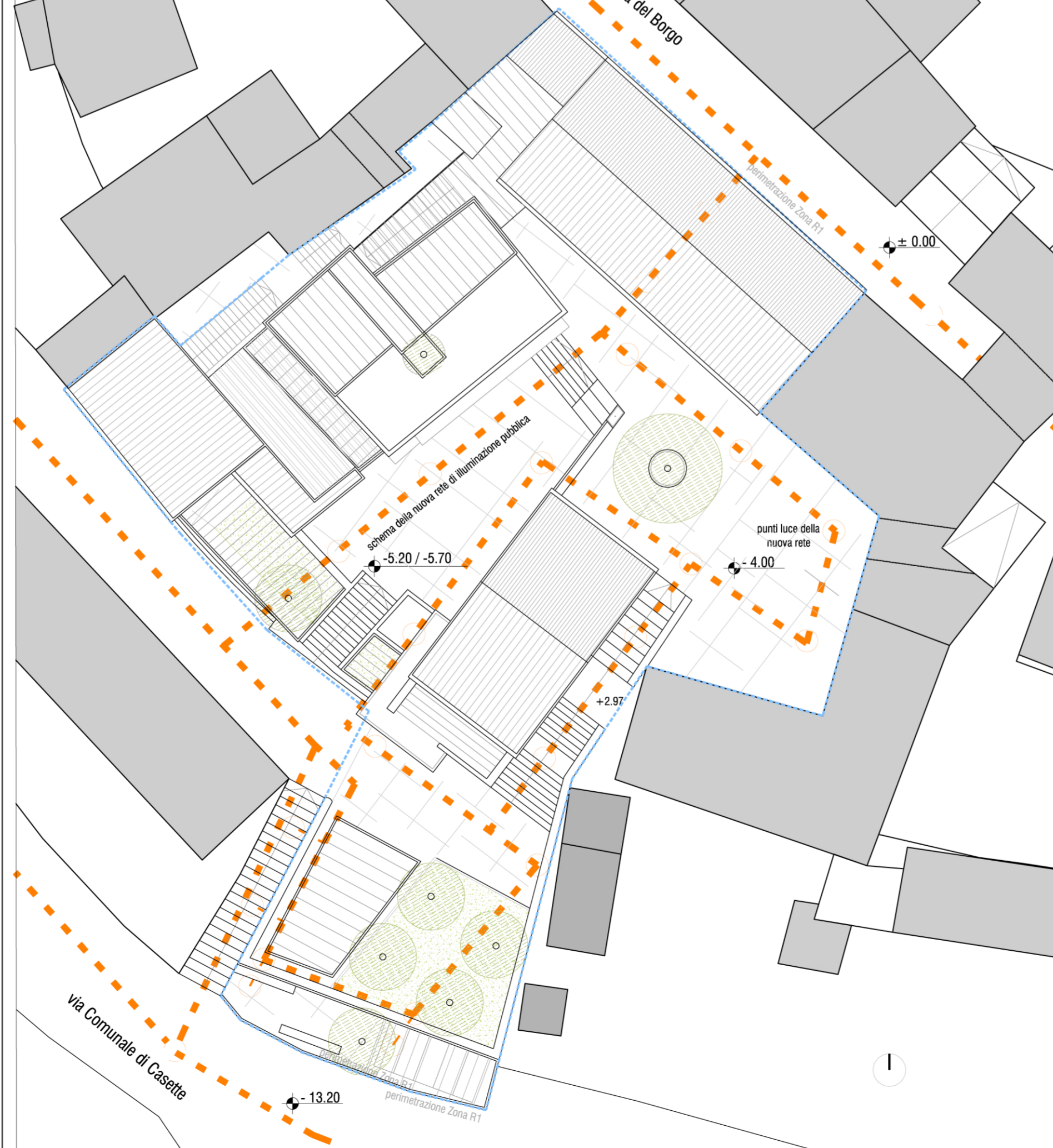
RETE ACQUE CHIARE E SCURE - STATO ATTUALE



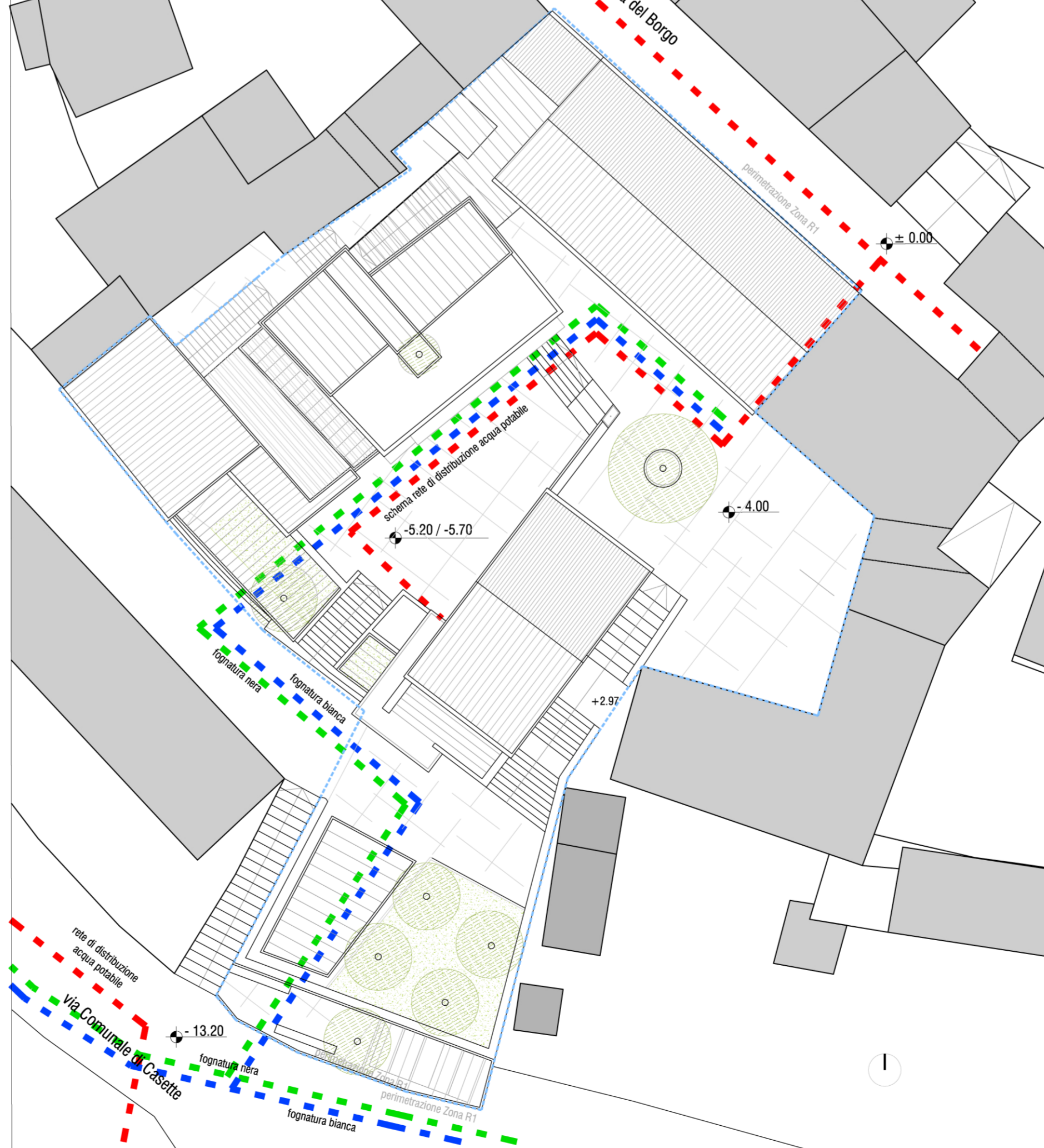
RETE DISTRIBUZIONE GAS, VIABILITA' E RIFIUTI - STATO ATTUALE



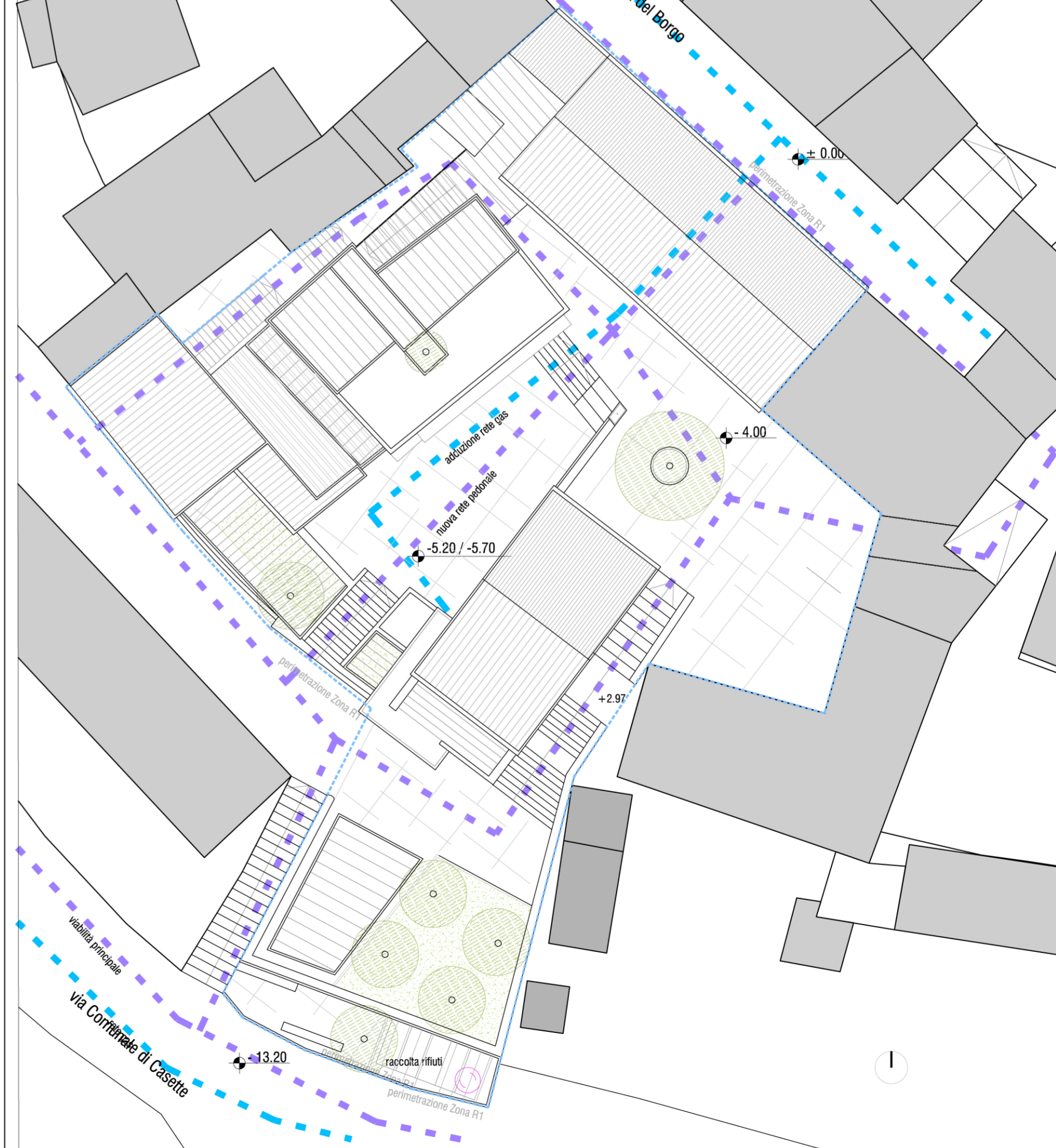
RETE PUBBLICA ILLUMINAZIONE - SCHEMA DI PROGETTO



RETE ACQUE CHIARE E SCURE - SCHEMA DI PROGETTO



RETE DISTRIBUZIONE GAS, VIABILITA' E RIFIUTI - SCHEMA DI PROGETTO



COMUNE DI MASSA

PIANO ATTUATIVO DI INIZIATIVA PUBBLICA PER LA REALIZZAZIONE DI EDILIZIA SOCIALE FRAZIONE DI CASETTE



ELABORATO N.

13

TAVOLA DELLE RETI ZONA R1: Stato Attuale e Schemi di Progetto

SCALA 1:200

PROGETTISTA: Prof. Arch. **Pietro Basilio Giorgieri**
via S. Reparata, 42 - 50129 Firenze tel: +39 055 496389 fax: +39 055 0190010
e-mail: info@studiogorgieri.it

Collaboratori: Arch. Carla Guerrini
Arch. Lisa Focosi
Arch. Guido Incerti
Arch. Antonella Fantozzi
Arch. Tommaso Casani
Arch. Giulia Pedruzza