Comune di Massa

SA+A

Studio architettura Andreoni & Associati

Via Nazario Sauro 45 - 54033 - CARRARA (MS)
Tel 0585.040404
e-mail: info@studioandreoni.eu www.studioandreoni.eu

MARCO ANDREONI Architetto
Ordine degli Architetti di Massa Carrara al n°387
C.F. NDRMRC72D24B832O

DAVIDE MARCHI Architetto
Ordine degli Architetti di Massa Carrara al n°478
C.F. MRCDVD74E05B832X

MATTEO COGOI Architetto
Ordine degli Architetti di Massa Carrara al n°622
C.F. CGOMTT93L14G628R

TITOLO DEL PROGETTO:

Piano di Recupero: ai sensi art.119 L.R. n° 65/2014 e art.55 comma 6 NTA RU vigente
Oggetto: PdR denominato "Calacata Recycle" per la rigenerazione del comparto immobiliare con destinazione d'uso Industriale Artigianale

TIPO DI ELABORATO:
Schemi Riepilogativi
STATO DI PROGETTO
Scala 1:100

Er 4 - Uffici e Showroom

DATA: 11/03/2024

PROPRIETA':
CALACATA RECYCLE p.iva 01460460452 con sede in Via Dorsale n°16 Massa (MS).
Legale rappresentante Paolo Borghini - C.F. BRGPLA28P10B832

TAVOLA:

B8

UBICAZIONE:
Via Dorsale n. 16 Piano T-1

IDENTIFICATIVI CATASTALI:
Foglio 110, mapp. 191, sub 3

Firma della proprietà

Firma del progettista

Timbro protocollo

Timbro relativo al rilascio del provvedimento

INFORMATIVA SULLA PRIVACY D.LGS. 196/2003 Le informazioni contenute nei seguenti elaborati tecnici, che precedono eventuali allegati, sono riservate ad uso esclusivo del destinatario. Persone diverse da quest'ultimo non possono copiare, riprodurre o diffondere questi elaborati: qualsiasi utilizzo non autorizzato dello stesso è vietato e potrebbe costituire reato. In caso di errore e/o ritrovamento degli stessi. La invitiamo a non leggerlo, dandone gentilmente comunicazione al mittente. Tutti i diritti di riproduzione ed uso dei seguenti elaborati grafici sono riservati esclusivamente allo **Studio SA+A, V.le Colombo n° 23 - 54033 Carrara (MS).** Lo sfruttamento indebito e/o la riproduzione parziale o totale di essa sarà perseguibile secondo i termini di legge vigenti.

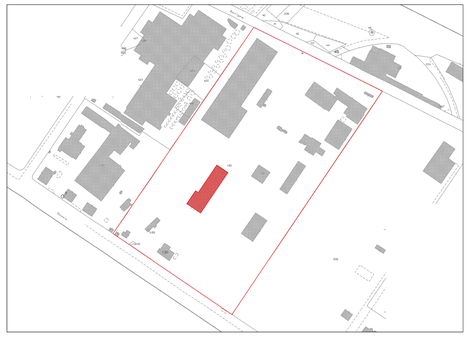

Area di proprietà

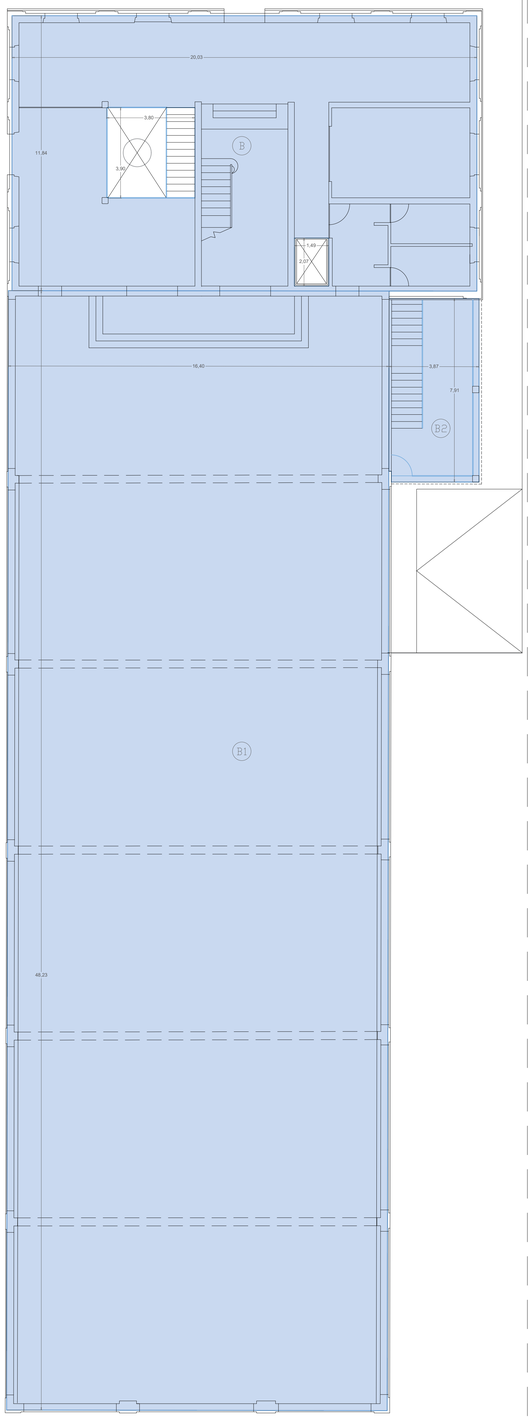

PIANTA PIANO TERRA

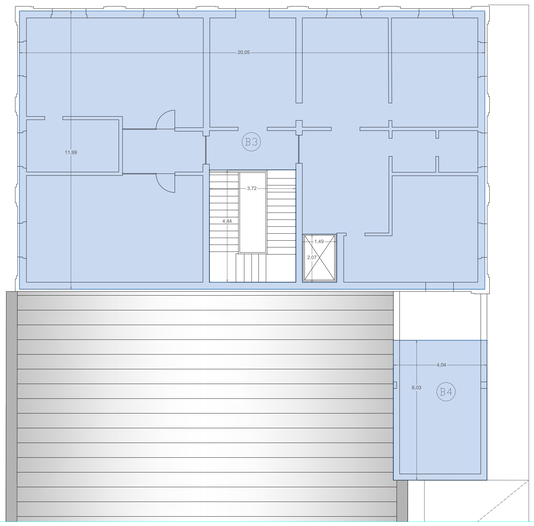

PIANTA PIANO PRIMO

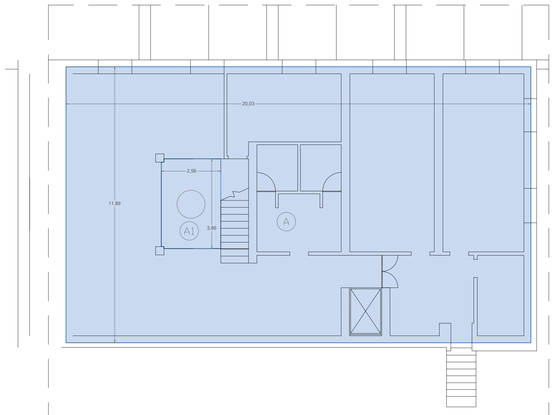

PIANTA PIANO SEMINTERRATO

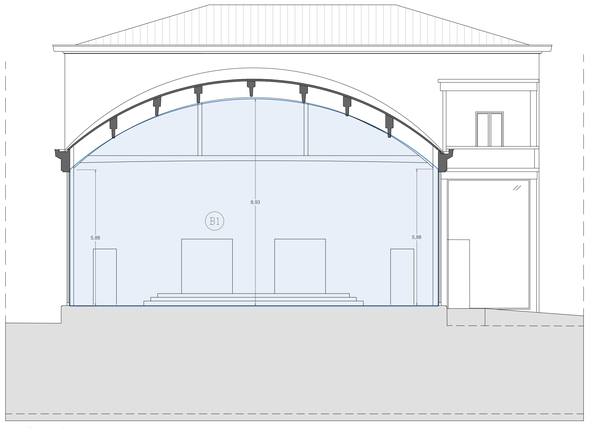

SEZIONE E-E

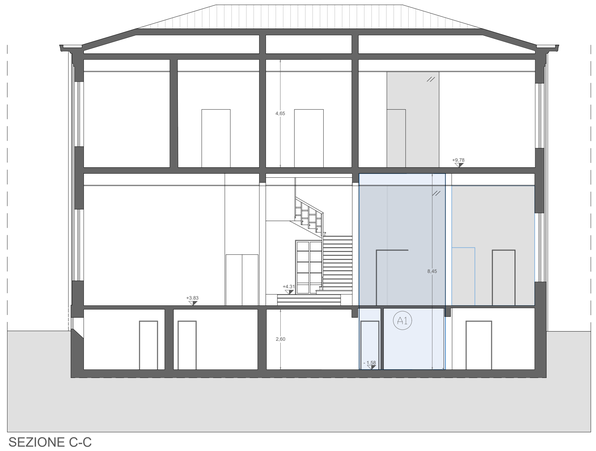

SEZIONE C-C

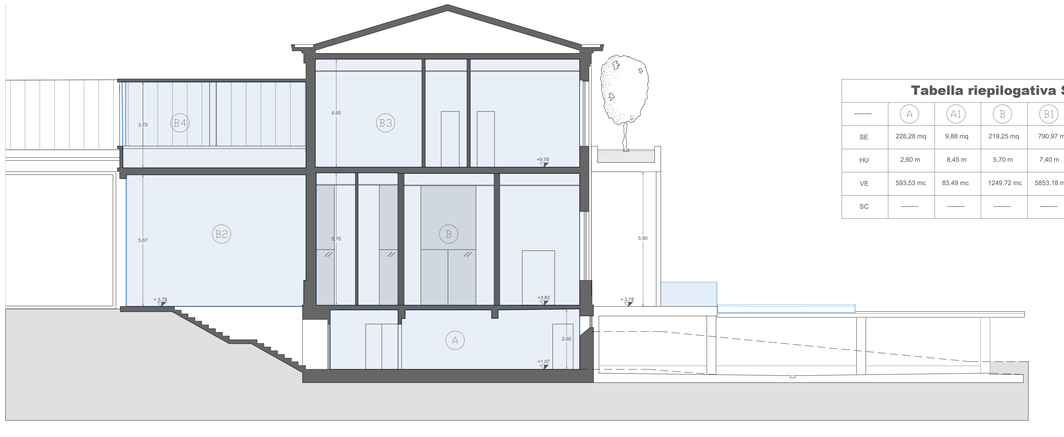

Tabella riepilogativa SE - VE - SC

---------	A	A1	B	B1	B2	B3	B4	TOTALE
SE	228,28 mq	9,88 mq	219,25 mq	790,97 mq	30,61 mq	219,31 mq	24,36 mq	**1522,66 mq**
HU	2,60 m	8,45 m	5,70 m	7,40 m	5,67 m	4,65 m	3,70 m	---------
VE	593,53 mc	83,49 mc	1249,72 mc	5853,18 mc	173,56 mc	1019,79 mc	90,13 mc	**9063,40 mc**
SC	---------	---------	---------	---------	---------	---------	---------	**1056,10 mq**