




USO DEL SUOLO - SCALA 1:2000

## Legenda

 Perimetro\_Lotto

### Uso\_del\_suolo

#### CLC4\_new

-  1.1.1.1 Tessuto residenziale continuo, antico e denso
-  1.1.1.2 Tessuto residenziale continuo, denso più recente, basso
-  1.1.1.3 Tessuto residenziale continuo, denso più recente, alto
-  1.1.2.1 Tessuto residenziale discontinuo
-  1.1.2.2 Tessuto residenziale rado e nucleiforme
-  1.1.2.3 Tessuto residenziale sparso
-  1.1.2.4 - Tessuto residenziale con aree a verde privato (pineta)
-  1.1.3 - Edifici isolati in territorio aperto
-  1.2.1.1 - Insediamento industriale o artigianale con spazi annessi
-  1.2.1.10 Penitenziario
-  1.2.1.11 Insediamenti degli impianti tecnologici
-  1.2.1.12 Edifici e/o aree per attività turistico-ricettive
-  1.2.1.13 Strutture temporanee per eventi e manifestazioni
-  1.2.1.2 - Insediamento commerciale o direzionale
-  1.2.1.3 - Insediamento dei grandi impianti di servizi pubblici e privati, musei
-  1.2.1.4 insediamenti ospedalieri
-  1.2.1.5 Insediamenti produttivi agricoli
-  1.2.1.6 Insediamenti in disuso
-  1.2.1.7 Aree di culto
-  1.2.1.8 Rimessaggi di autoveicoli (auto, camper, roulotte, camion, ecc.)
-  1.2.1.9 Rimessaggi nautici (barche, gommoni, scafi, ecc.)
-  1.2.2.1 Reti stradali e spazi accessori (svincoli, stazioni di servizio, aree di parcheggio, ecc)
-  1.2.2.2 Reti ferroviarie comprese le superfici annesse
-  1.2.2.3 Percorsi pedo-ciclabili lungo il corso del fiume
-  1.2.2.4 Grandi impianti di concentrazione e smistamento merci
-  1.2.2.5 Reti ed aree per la distribuzione, la produzione e il trasposto dell'energia
-  1.2.3 - Aree portuali
-  1.2.4 - Aeroporti
-  1.3.1 - Aree estrattive (strutture e/o aree connesse all'attività estrattiva)
-  1.3.2.1 Discariche
-  1.3.2.2 Depositi di rottami a cielo aperto, cimiteri di autoveicoli
-  1.3.3.1 Cantieri, spazi in costruzione e scavi

- 1.3.3.2 Suoli rimaneggiati ed artefatti
- 1.3.3.3 Depositi di materiali edili e da costruzione
- 1.4.1 - Aree verdi urbane
  - 1.4.2.1 Campeggi, strutture turistiche ricettive a bungalows o simili
  - 1.4.2.2 Aree sportive (calcio, atletica, tennis, ippodromi, golf, ecc.)
  - 1.4.2.3 Parchi di divertimento (acquapark, zoosafari e simili)
  - 1.4.2.4 Sistemi archeologici da sottoporre a ulteriore indagine
  - 1.4.2.5 Stabilimenti balneari
- 1.4.3 - Aree verdi interne agli ambiti produttivi
  - 2.1.1 - Seminativi in aree non irrigue
  - 2.1.2 - Seminativi in aree irrigue
    - 2.2.1 - Vigneti
    - 2.2.2 - Frutteti e frutti minori
    - 2.2.3 - Oliveti
  - 2.3.1 - Prati stabili
  - 2.4.1 - Colture temporanee associate a colture permanenti
  - 2.4.2 - Sistemi colturali e particellari complessi
    - 2.4.2.1 Sistemi colturali e particellari complessi in serra e sotto plastica
  - 2.4.3 - Aree prevalentemente occupate da colture agrarie con presenza di spazi naturali importanti
  - 2.4.4 Superfici agricole incolte
- 3.1.1 - Boschi di latifoglie
- 3.1.2 - Boschi di conifere
- 3.1.3 - Boschi misti di conifere e latifoglie
- 3.2.1 - Aree a pascolo naturale e praterie
- 3.2.2 - Cespuglieti e arbusteti
- 3.2.3 - Aree a vegetazione sclerofilla
  - 3.2.4.1 Aree a ricolonizzazione naturale
  - 3.2.4.2 Aree a ricolonizzazione artificiale
- 3.3.1 - Spiagge, dune e sabbie
- 3.3.2 - Rocce nude, falesie, rupi, affioramenti
- 3.3.3 - Aree con vegetazione rada
- 5.1.1.1 Fiumi, torrenti e fossi
- 5.1.1.2 Canali e idrovie
- 5.1.2 - Bacini d'acqua