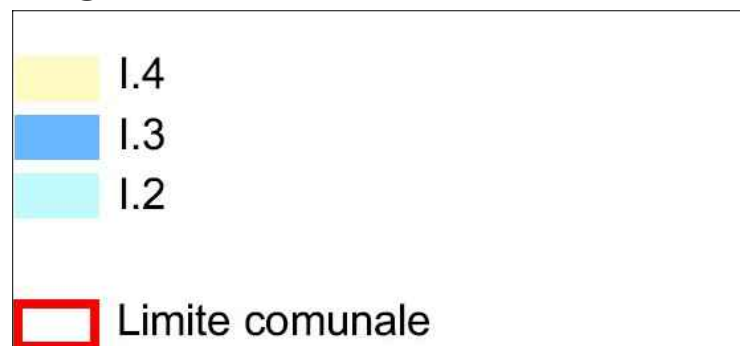


Planimetria della pericolosità idraulica

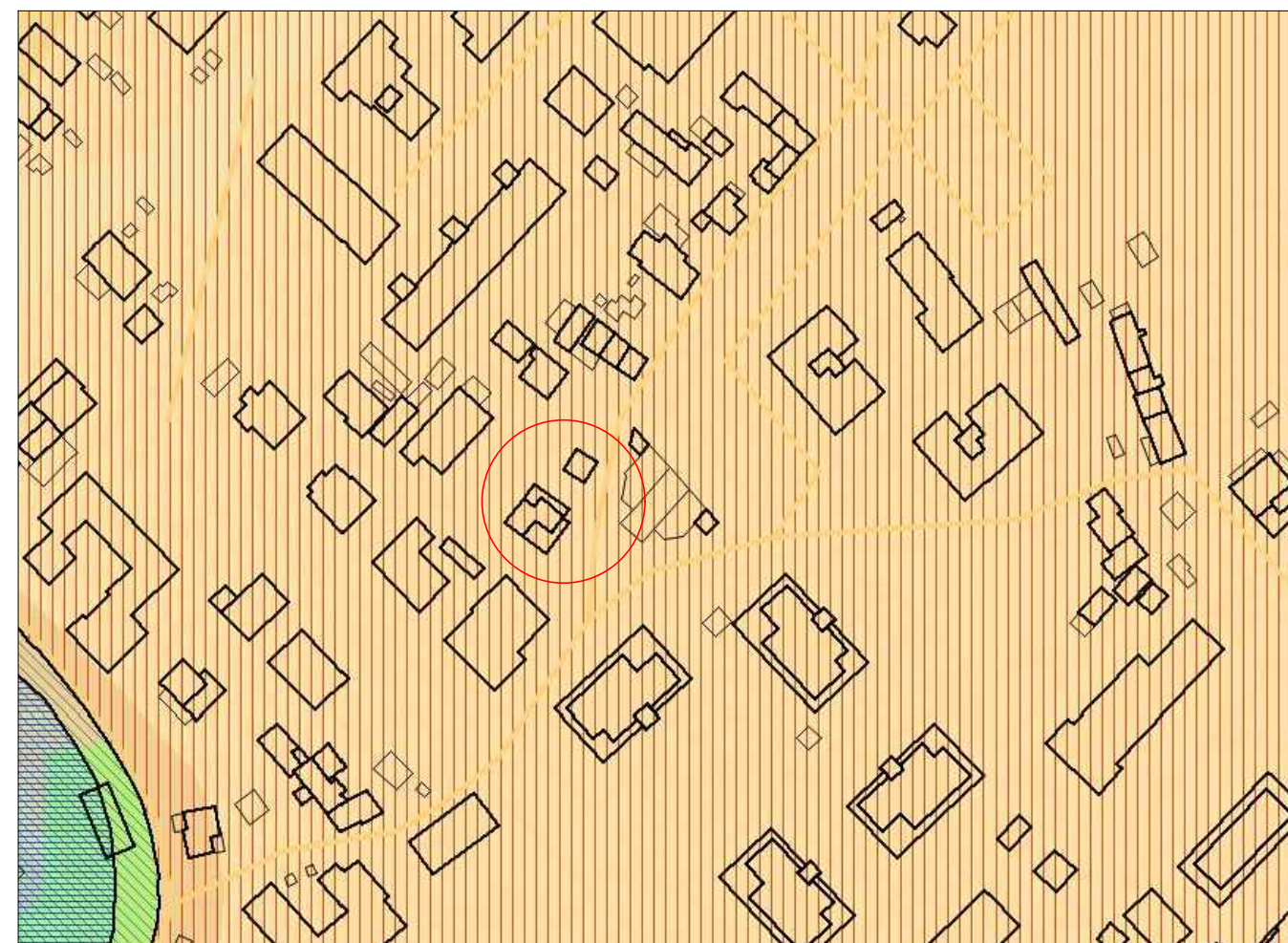


LEGENDA:

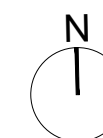


Pericolosità idraulica - R.A. 30/01/2020, N.5/R

Carta della pericolosità geologica



Pericolosità geomorfologica bassa



COMUNE DI MASSA		
LOCALITA'	Via dei Saraceni, fg. 94, p.lle 406 e 407	TAV. n°
OGGETTO	Piano di Recupero di iniziativa privata relativo a civili abitazioni	04
TITOLO	Quadro Conoscitivo -A.4 VINCOLI GRAVANTI SULL'AREA	DATA
		24/10/2023
COMMITTENTE	LINO GIORGINI TIMBRO E FIRMA STUDIO DI ARCHITETTURA E URBANISTICA Via Pacinotti n. 28, Massa (MS) -cell. 392 9323039 -email: giorginilino@libero.it	Geom. Francesco De Angeli COLLABORATORE Galleria L. Da Vinci Massa (MS) cell. 3316656573 -email: info@geomdeangeli.it