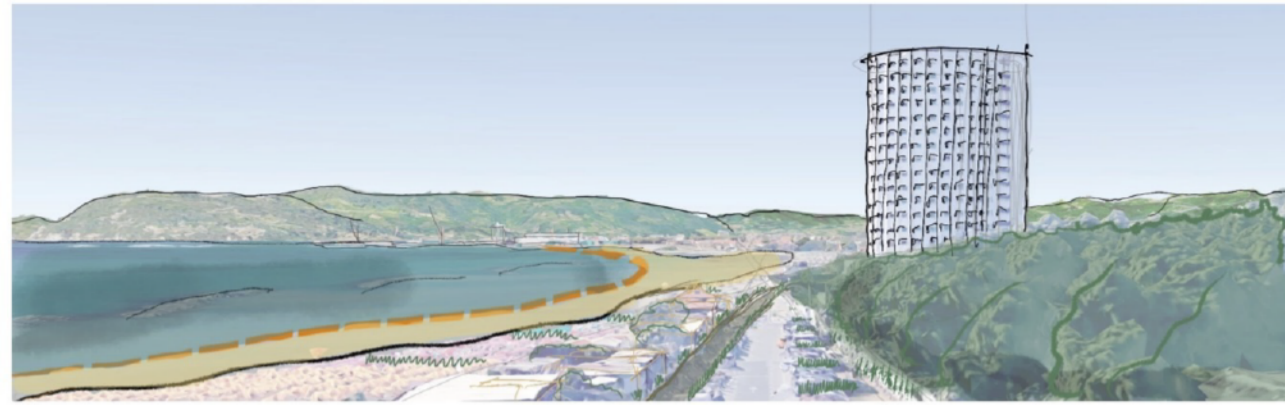


Piano degli Arenili e dei Viali a Mare

Piano attuativo ai sensi dell'art. 86 del R.U.



Progettisti
RTP Nardini Piccinini et al.
Dott. Arch. Fabio Nardini - Capogruppo
Dott. Geol. Andrea Piccinini
Dott. Agr. Francesco Pitta

Responsabile del Procedimento
Dott. Arch. Lorenzo Tonarelli

Dirigente Settore Edilizia privata ed Assetto del Territorio
Dott. Arch. Stefano Francesconi

Garante dell'informazione e della partecipazione
Dott.ssa Daniela Lori

Collaboratori
Simona Piccinini, PhD
Dott. Arch. Pierpaolo Baldini
Dott.ssa Pian. Ter. Veronica Fontanini

Supporto al procedimento di VAS
RTP Nardini Piccinini et al.
Dott. Arch. Fabio Nardini - Capogruppo
Dott.ssa Biol. Antonella Grazzini (coll.)
Dott. Geol. Paolo Nicoletti (coll.)

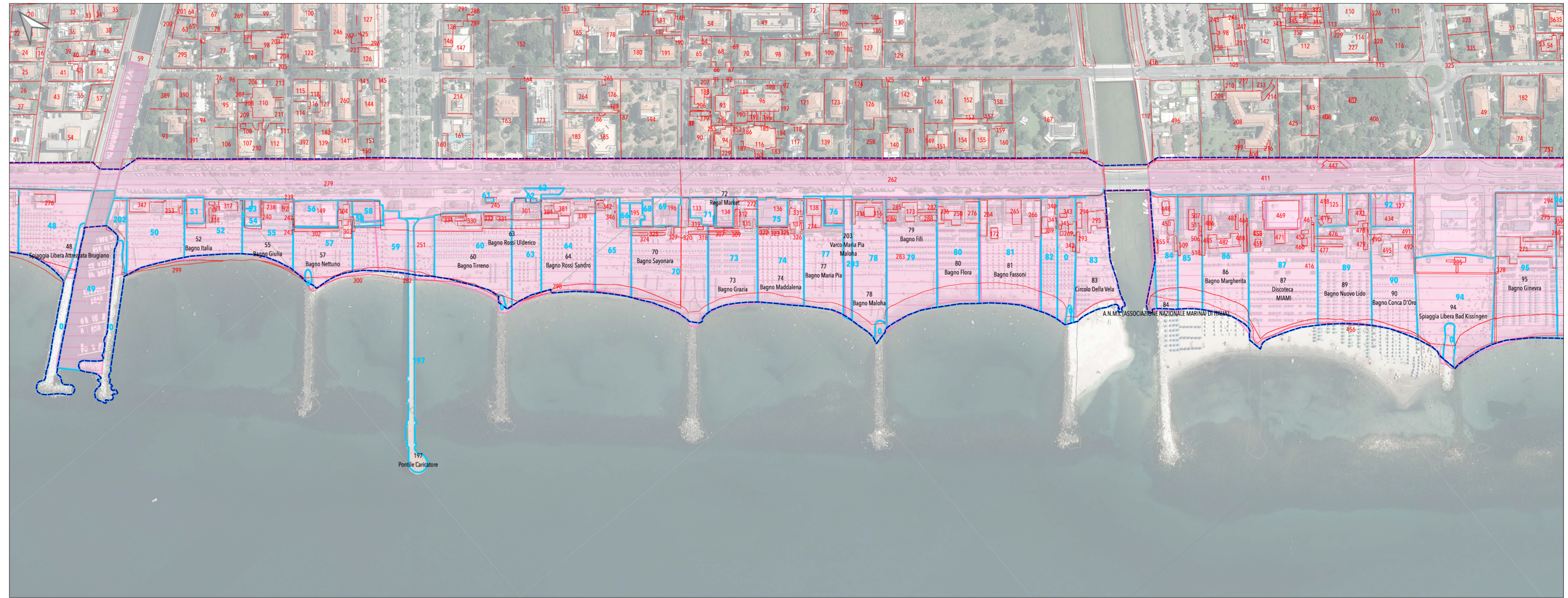
TAV.QC.2.2
Demanio, Proprietà e Concessioni
Porzione di fascia costiera di Marina di Massa

Giugno 2022

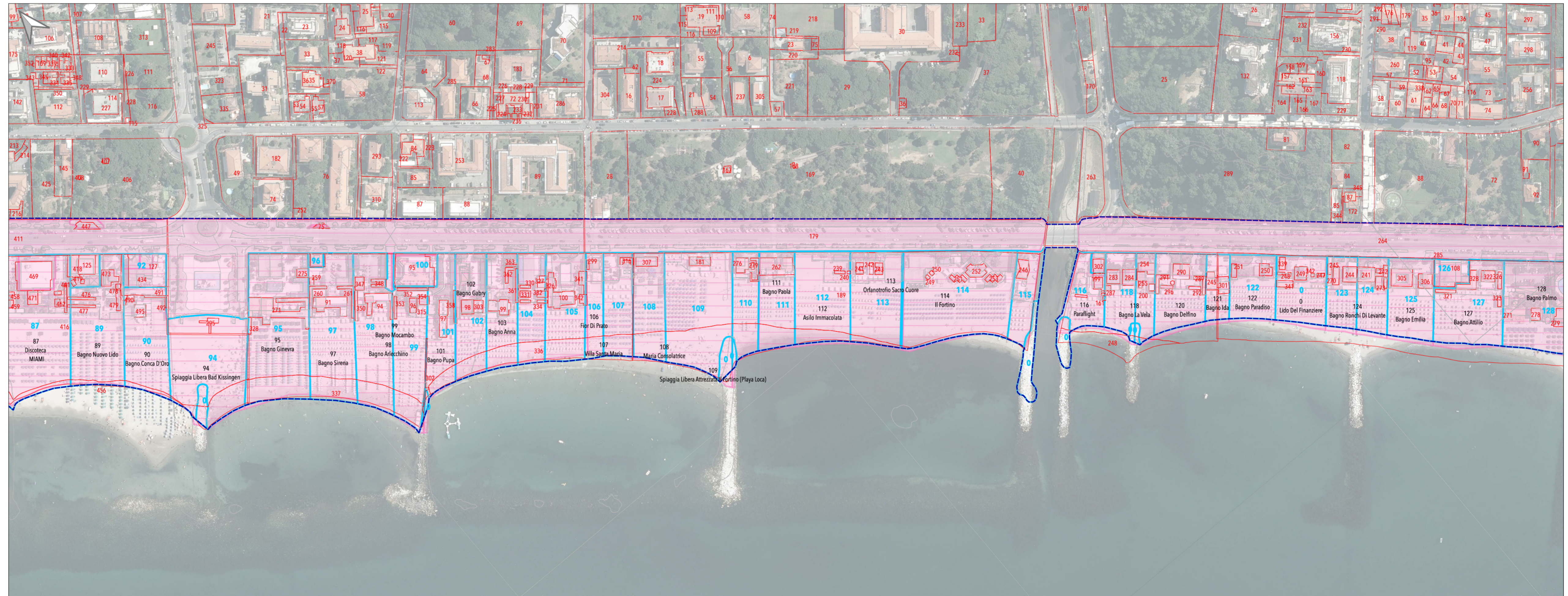
Scala 1:2.000

LEGENDA

- Perimetro PAAV
- Particelle catastali
- Concessioni demaniali
- Proprietà**
- Comune di Massa
- Demanio fluviale
- Demanio marittimo
- Privata



Tratto costiero 4 (Foce del Brugiano-Piazza Bad Kissingen)



Tratto costiero 5 (Piazza Bad Kissingen- Piazza Ronchi)