

Piano degli Arenili e dei Viali a Mare

Piano attuativo ai sensi dell'art. 86 del R.U.



Progettisti
RIP Nardini Piccinini et al.
Dott. Arch. Fabio Nardini - Capogruppo
Dott. Geol. Andrea Piccinini
Dott. Agr. Francesco Pitta

Responsabile del Procedimento
Dott. Arch. Lorenzo Tonarelli

Dirigente Settore Edilizia privata ed Assetto del Territorio
Dott. Arch. Stefano Francesconi

Collaboratori
Simona Piccinini, PhD
Dott. Arch. Pierpaolo Baldini
Dott.ssa Pian. Ter. Veronica Fontanini

Garante dell'informazione e della partecipazione
Dott.ssa Daniela Lori

Supporto al procedimento di VAS
RIP Nardini Piccinini et al.
Dott. Arch. Fabio Nardini - Capogruppo
Dott.ssa Biol. Antonella Grazzini (coll.)
Dott. Geol. Paolo Nicoletti (coll.)

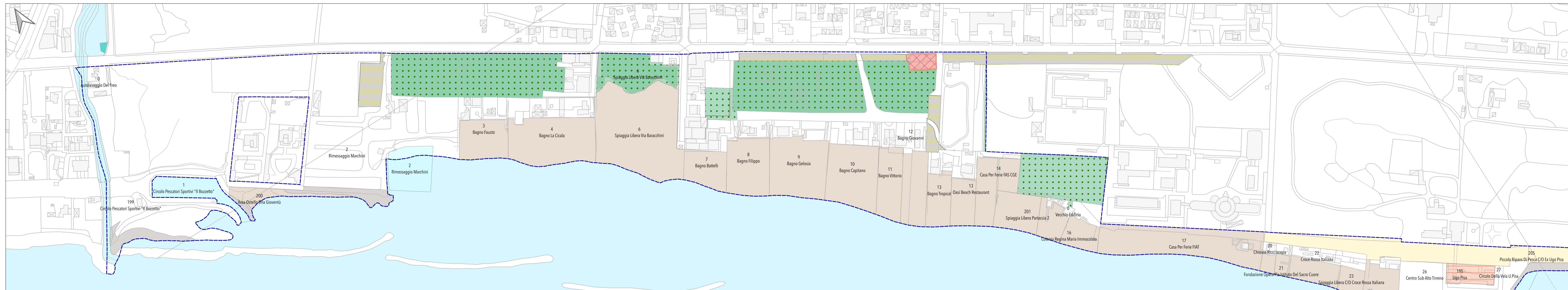
TAV. QC.5.1

Spazi e servizi pubblici
Porzione di fascia costiera del Lungomare delle ex Colonie

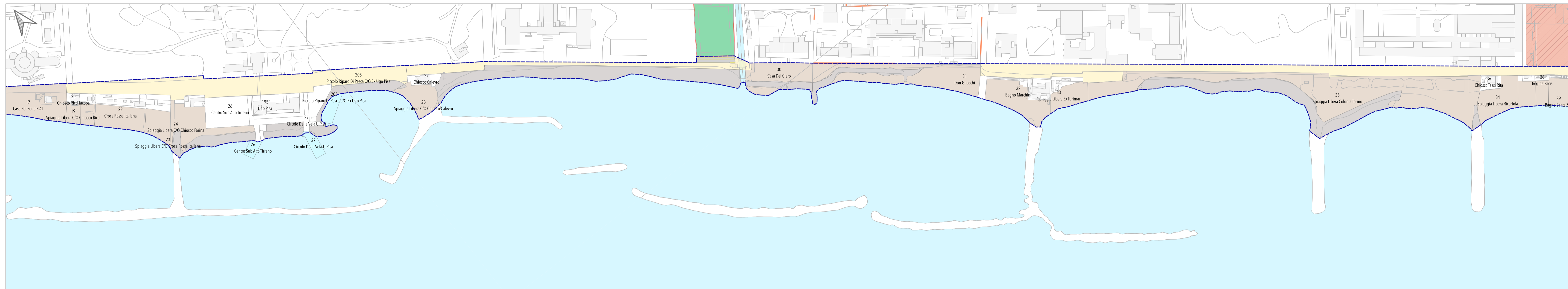
Giugno 2022 Scala 1:2.000

LEGENDA

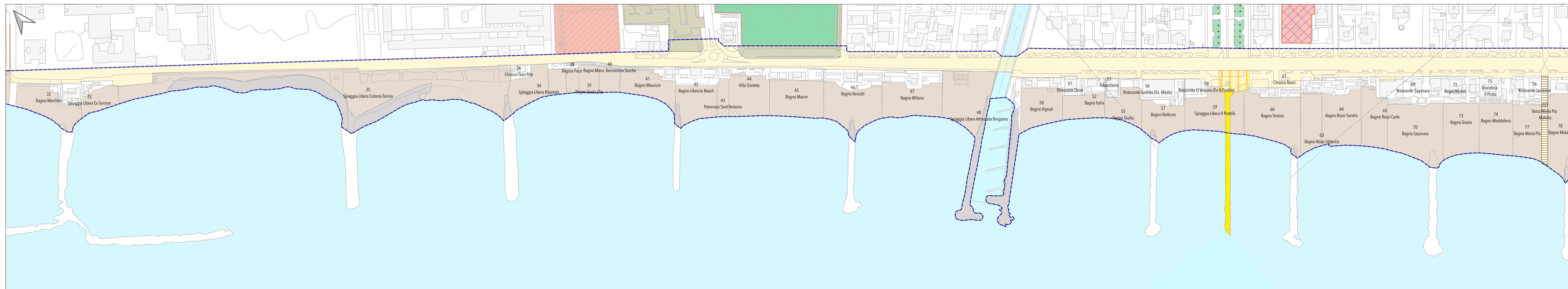
- Perimetro PAUV
- SPAZI APERTI PUBBLICI**
 - Aree boscate
 - Verde di rispetto stradale e ferroviario
 - Parco urbano
 - Spazi pubblici attrezzati a parco
 - Verde pubblico e privato per il gioco e lo sport
 - Parco fluviale
 - Vegetazione ripariale
- Pontile
- Piazza
- Lungomare
- Parcheggi pubblici
- ATTREZZATURE E EDIFICI PUBBLICI**
 - Edifici Ed Aree Di Interesse Comune
 - Edifici Ed Aree Per L'istruzione
 - ATTREZZATURE PUBBLICHE
- STABILIMENTI BALNEARI**
 - SPIAGGIE LIBERE ATTREZZATE
 - Spiaggia
 - Scogli
- ACCESSI ALLA SPIAGGIA**
 - Varco



Tratto costiero 1 (Foce del Lavello-ex Colonia Fiat)



Tratto costiero 2 (ex Colonia Fiat-ex Colonia Torino)



Tratto costiero 3 (Ex Colonia Torino-foce del Brugiano)