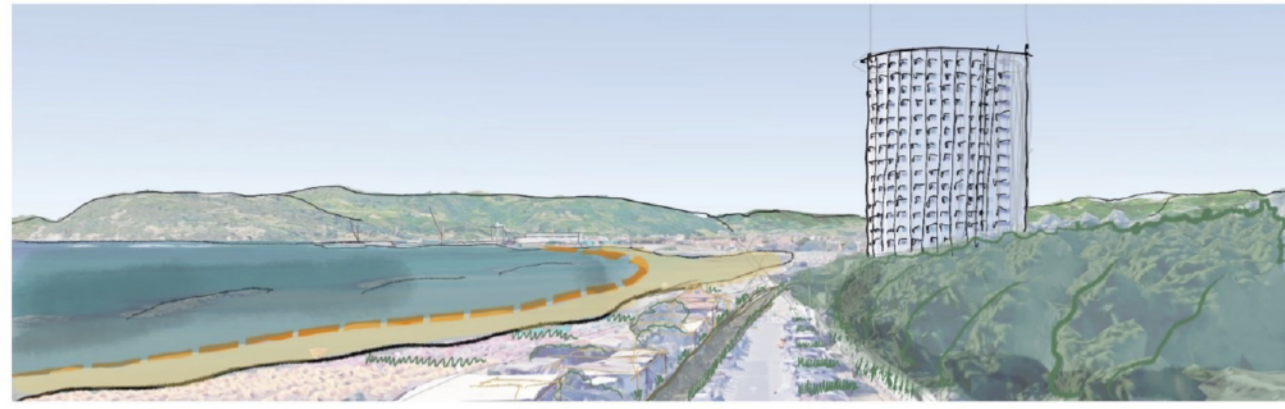


Piano degli Arenili e dei Viali a Mare

Piano attuativo ai sensi dell'art. 86 del R.U.



Progettisti
RTP Nardini Piccinini et al.
Dott. Arch. Fabio Nardini - Capogruppo
Dott. Geol. Andrea Piccinini
Dott. Agr. Francesco Pitta

Responsabile del Procedimento
Dott. Arch. Lorenzo Tonarelli

Dirigente Settore Edilizia privata ed Assetto del Territorio
Dott. Arch. Stefano Francesconi

Garante dell'informazione e della partecipazione
Dott.ssa Daniela Lori

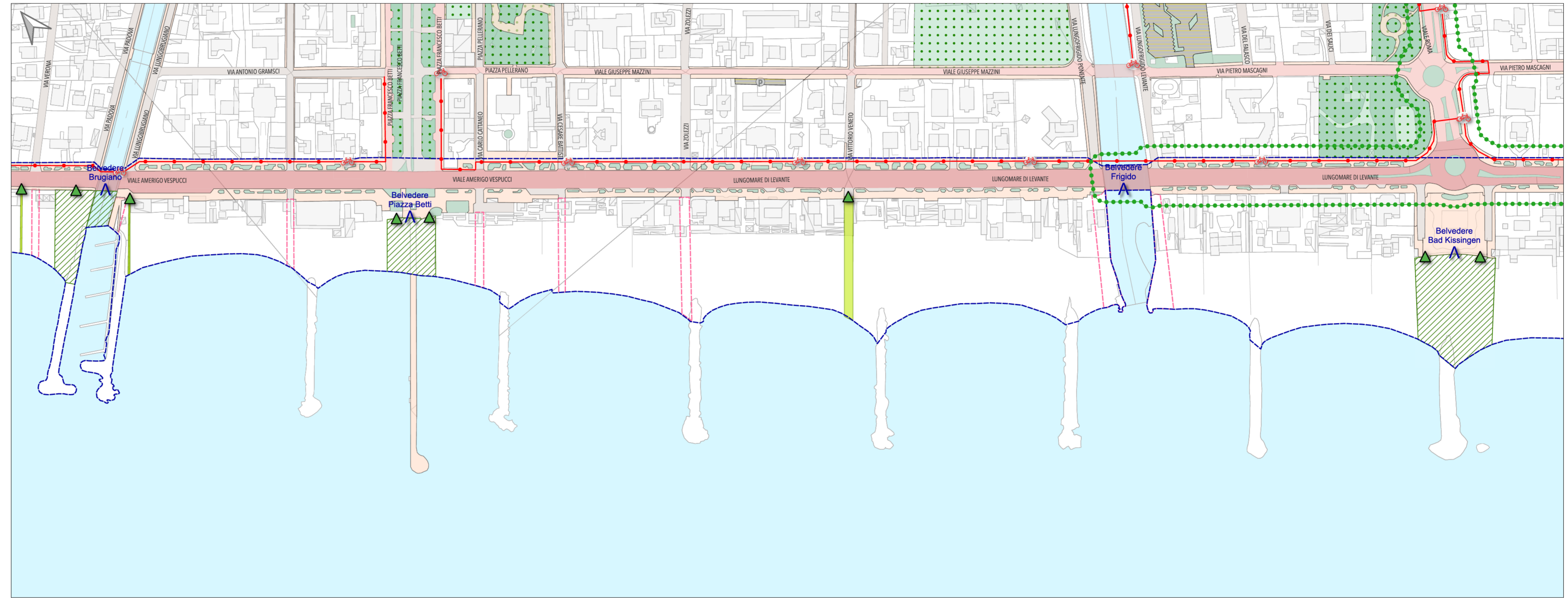
Collaboratori
Simona Piccinini, PhD
Dott. Arch. Pierpaolo Baldini
Dott.ssa Pian. Ter. Veronica Fontanini

Supporto al procedimento di VAS
RTP Nardini Piccinini et al.
Dott. Arch. Fabio Nardini - Capogruppo
Dott.ssa Biol. Antonella Grazzini (coll.)
Dott. Geol. Paolo Nicoletti (coll.)

Tavola QC.7.2
Viabilità e visuali
Porzione di fascia costiera di Marina di Massa

Giugno 2022

Scala 1:2.000

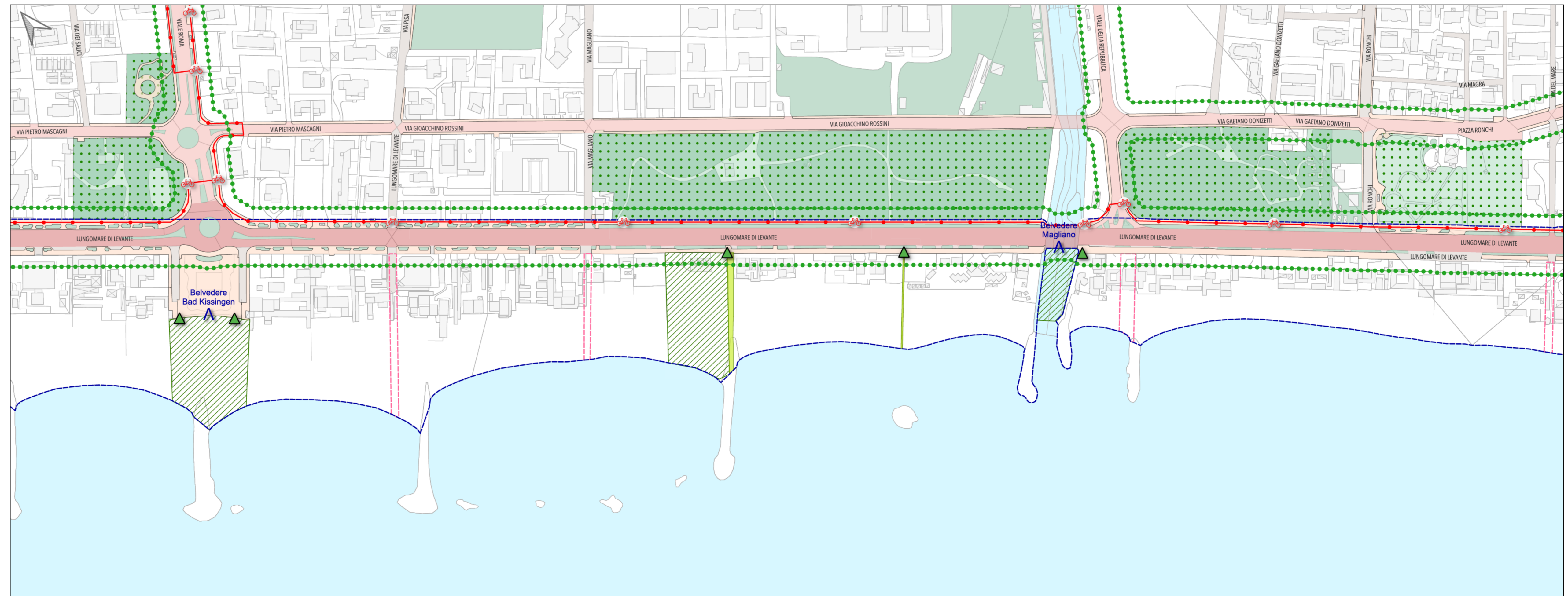
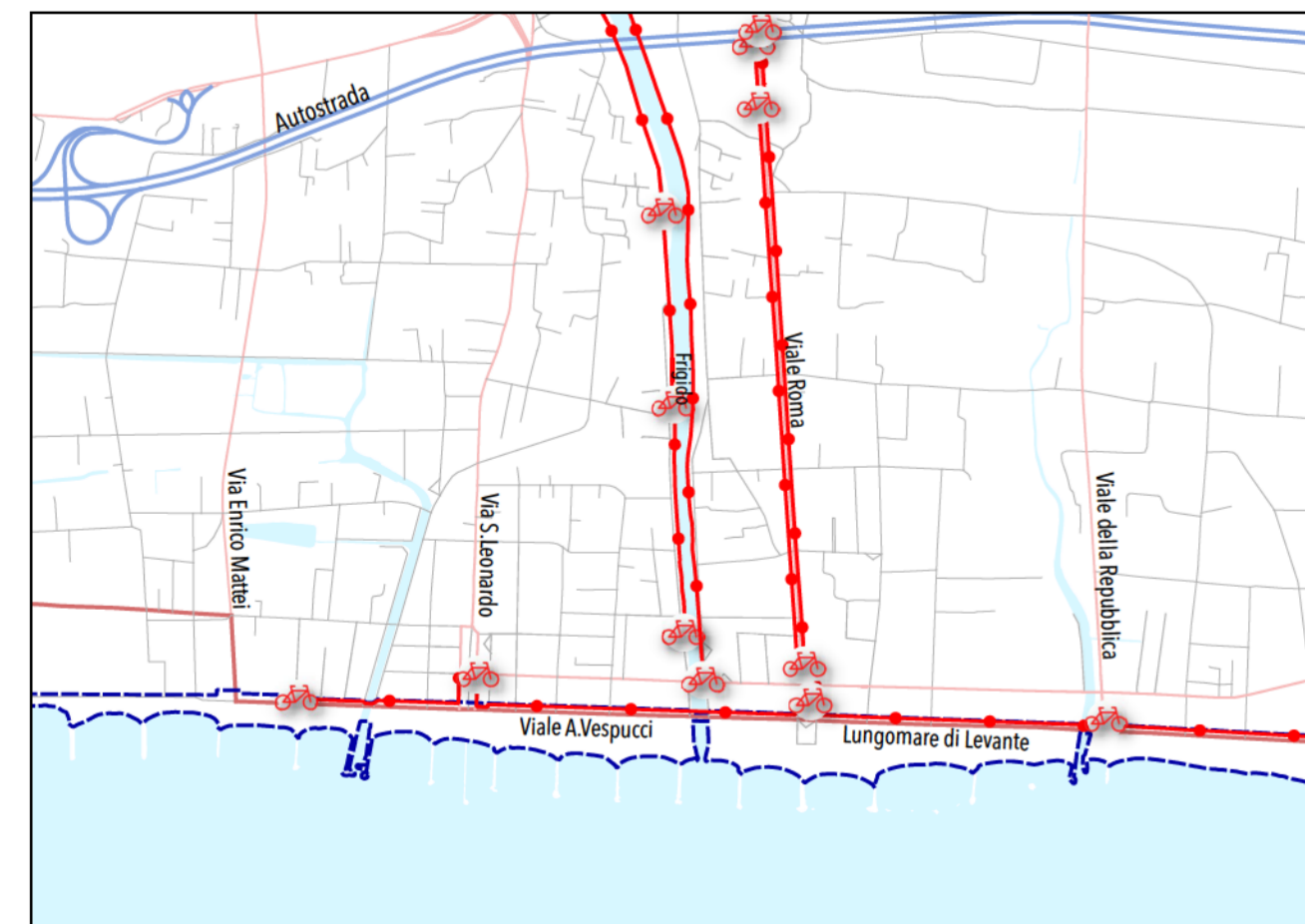


Tratto costiero 4 (Foce del Brugiano-Piazza Bad Kissingen)

LEGENDA

- Perimetro PAAV
- Rete viaria**
 - Viabilità d'interesse sovracomunale
 - Viabilità d'interesse comunale principale
 - Viabilità secondaria
- Marciapiedi e piazze**
 - Marciapiedi
 - Piazze
- Parcheggi pubblici a suo pubblico**
 - Parcheggio pubblico a suo pubblico
- Ciclopista e piste ciclodionali**
 - Ciclopista e piste ciclodionali
- Viali di valore paesaggistico**
 - Viali di valore paesaggistico
- Varchi, belvedere e accessi**
 - Accesso alla spiaggia
 - Belvedere
 - Varco esistente
 - Varchi visivi esistenti
 - Prolungamento stradale
- Verde urbano**
 - Aiuole
 - Spazi pubblici attrezzati e parco urbano
 - Vegetazione e aree boscate

INQUADRAMENTO TERRITORIALE



Tratto costiero 5 (Piazza Bad Kissingen- Piazza Ronchi)