Comune di Massa (MS)

Piano degli Arenili e dei Viali a Mare

Piano attuativo ai sensi dell'art. 86 del R.U.

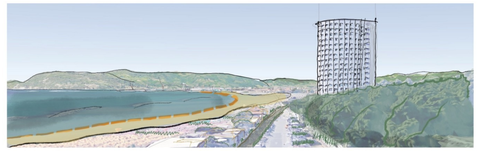

Progettisti
RTP Nardini Piccinini et al.
Dott. Arch. Fabio Nardini - Capogruppo
Dott. Geol. Andrea Piccinini
Dott. Agr. Francesco Pitta

Collaboratori
Simona Piccinini, PhD
Dott. Arch. Pierpaolo Baldini
Dott.ssa Pian. Ter. Veronica Fontanini

Supporto al procedimento di VAS
RTP Nardini Piccinini et al.
Dott. Arch. Fabio Nardini - Capogruppo
Dott.ssa Biol. Antonella Grazzini (coll.)
Dott. Geol. Paolo Nicoletti (coll.)

Responsabile del Procedimento
Dott. Arch. Lorenzo Tonarelli

Dirigente Settore Edilizia privata ed Assetto del Territorio
Dott. Arch. Stefano Francesconi

Garante dell'informazione e della partecipazione
Dott.ssa Daniela Lori

Tavola QC.8.3
Urbanizzazioni
Porzione di fascia costiera di Ronchi/Poveromo

Giugno 2022 — Scala 1:2.000

LEGENDA

Perimetro PAAV

Depurazione
- Impianti sollevamento fognatura nera
- Fognatura nera
- Fognatura bianca

Adduzione e distribuzione acqua
- RETE ADDUZIONE ACQUEDOTTO
- RETE DISTRIBUZIONE ACQUEDOTTO
- RETE ADDUZIONE ACQUEDOTTO
- RETE DISTRIBUZIONE ACQUEDOTTO
- SORGENTE

Pozzi di derivazione acque sottoranee interni al PAAV al servizio degli stabilimenti balneari e altre attività (al 15/06/2022; fonte Genio Civile)
- Pozzo con concessione attiva
- Pozzo senza concessione (per rinuncia, mancato rinnovo e/o per pratica in fase di perfezionamento)
- Pozzo solo denunciato ai sensi del D.Lgs n°275/93

Rete di distribuzione gas metano
- Riduttori di pressione
- Rete di distribuzione

Centrali di trasformazione elettrica
- Centrale idroelettrica
- Sottostazione elettrica

Linee elettriche
- Linea aerea AT 132 KV
- Linea aerea AT 380 KV
- Linea MT 15 KV
- Illuminazione pubblica

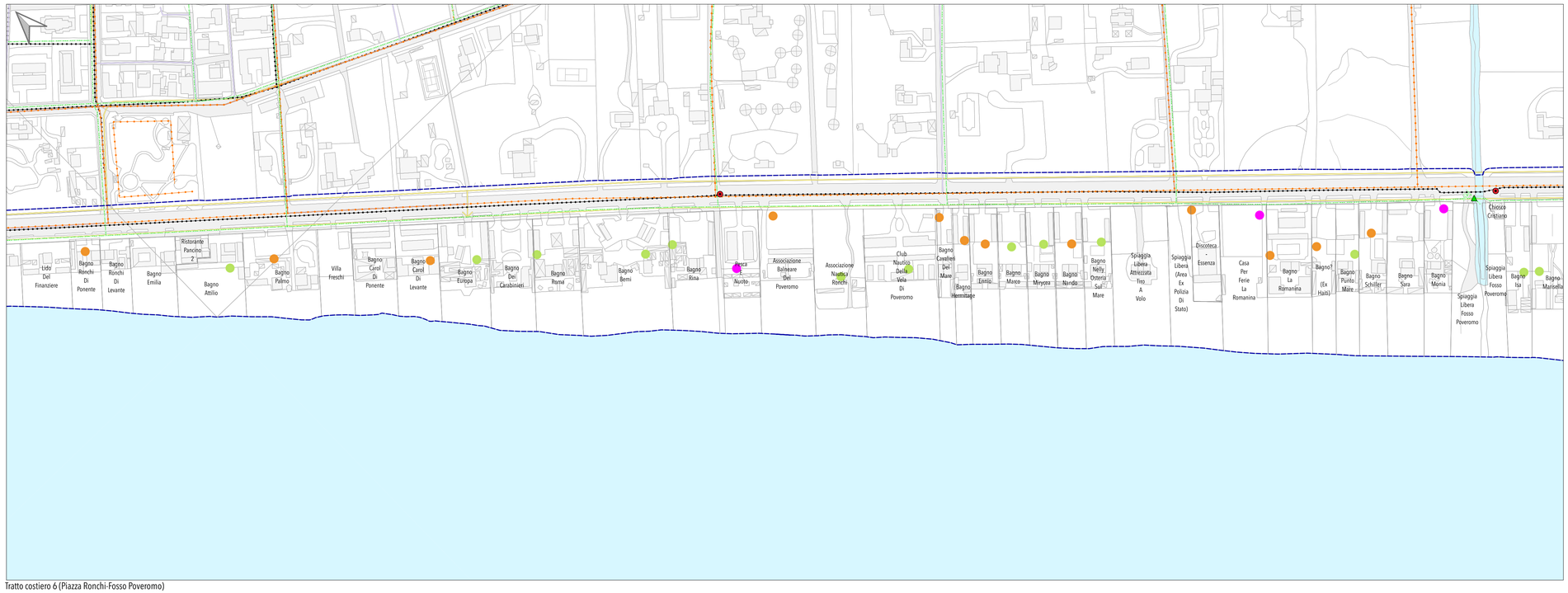

Tratto costiero 6 (Piazza Ronchi-Fosso Poveromo)

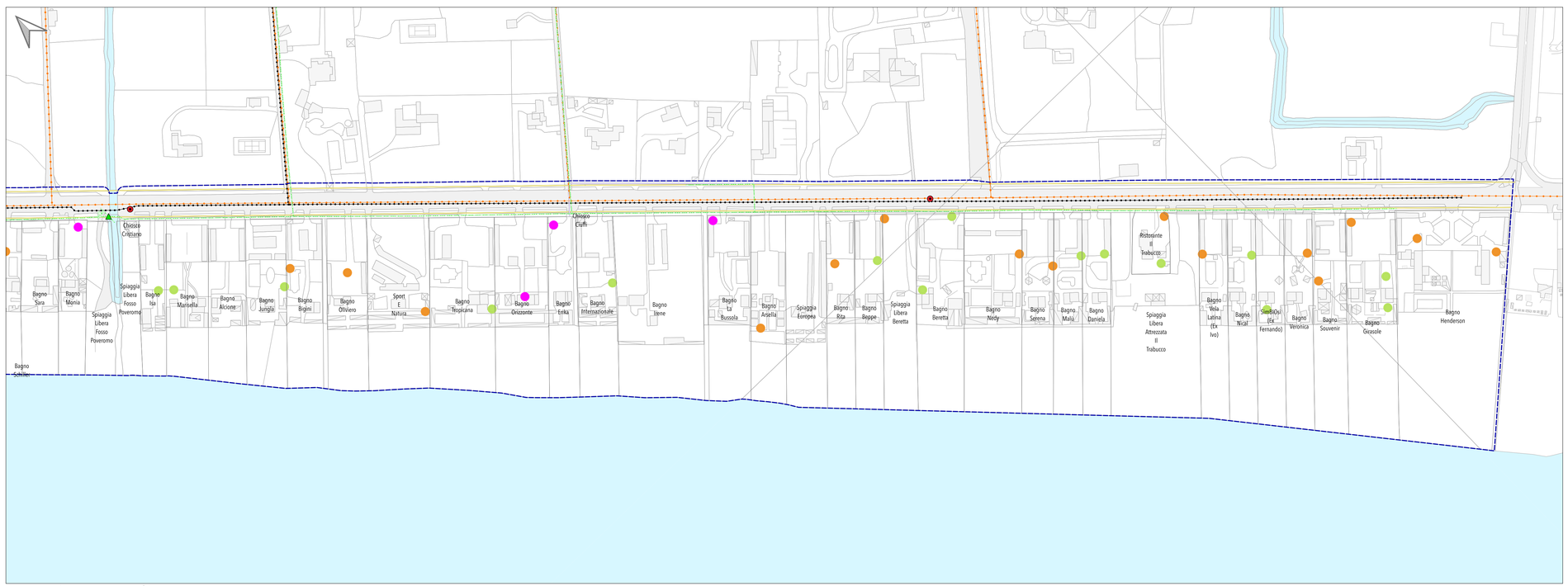

Tratto costiero 7 (Fosso Poveromo- Cinquale)