






-  Limite comunale
-  Perimetro PAAV
-  Perimetri Stabilimenti Balneari ed altre attività
-  Tratti suddivisione litorale

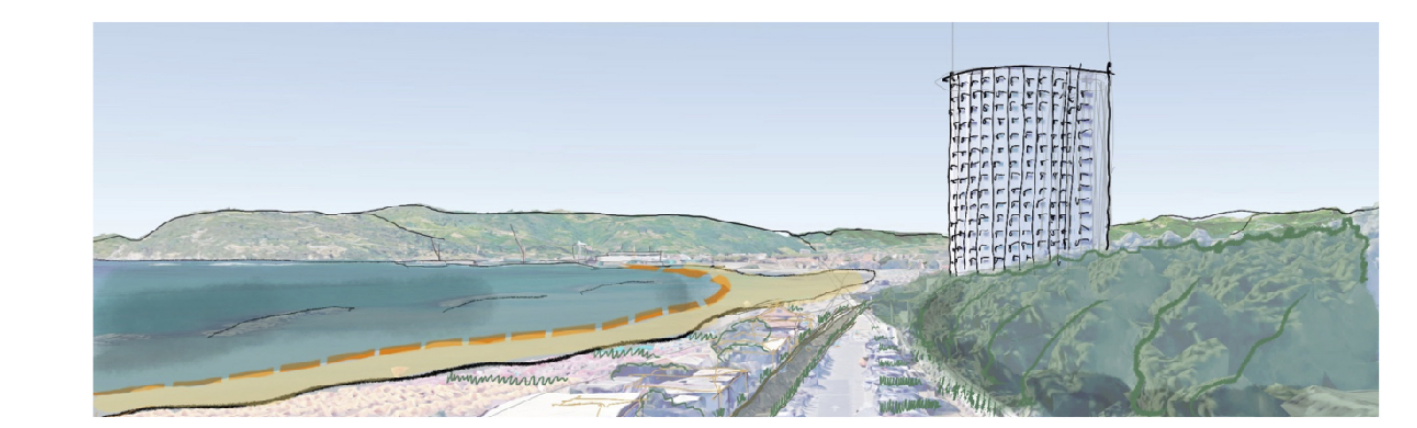
**CLASSI DI PERICOLOSITA' SISMICA**  
(DPCG 5/9/2008)

 S3 Pericolosità elevata

Comune di Massa (MS)

# Piano degli Arenili e dei Viali a Mare

Piano attuativo ai sensi dell'art. 86 del R.U.



**Progettisti**  
RTP Nardini Piccinini et al.  
Dott. Arch. Fabio Nardini - Capogruppo  
Dott. Geol. Andrea Piccinini  
Dott. Agr. Francesco Pitta

**Responsabile del Procedimento**  
Dott. Arch. Lorenzo Tonarelli

**Dirigente Settore Edilizia privata ed Assetto del Territorio**  
Dott. Arch. Stefano Francesconi

**Collaboratori**  
Simona Piccinini, PhD  
Dott. Arch. Pierpaolo Baldini  
Dott.ssa Pian. Ter. Veronica Fontanini

**Garante dell'informazione e della partecipazione**  
Dott.ssa Daniela Lori

**Supporto al procedimento di VAS**  
RTP Nardini Piccinini et al.  
Dott. Arch. Fabio Nardini - Capogruppo  
Dott.ssa Biol. Antonella Grazzini (coll.)  
Dott. Geol. Paolo Nicoletti (coll.)

**Tavola QG.6.1**  
Pericolosità sismica - Tratti costieri 1-2

Giugno 2022

Scale 1:3.000