






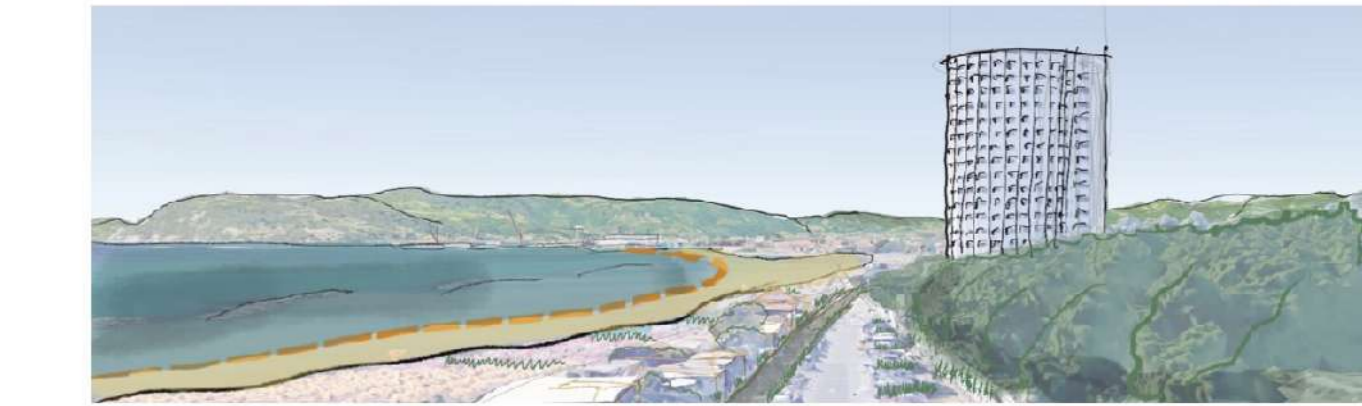


-  Limite comunale
-  Perimetro PAAV
-  Perimetri Stabilimenti Balneari ed altre attività
-  Tratti suddivisione litorale

**CLASSI DI PERICOLOSITA' SISMICA**  
(DPCG 5/12/2020)

-  S3 Pericolosità elevata

Comune di Massa (MS)  
**Piano degli Arenili e dei Viali a Mare**



**Progettisti**  
RTP Nardini Piccinini et al.  
Dott. Arch. Fabio Nardini - Capogruppo  
Dott. Geol. Andrea Piccinini  
Dott. Agr. Francesco Pitta

**Responsabile del Procedimento**  
Dott. Arch. Lorenzo Tonarelli

**Dirigente Settore Lavori pubblici, Assetto del territorio e Protezione civile**  
Dott. Arch. Fabrizio Boni

**Garante dell'informazione e della partecipazione**  
Dott.ssa Daniela Lori

**Collaboratori**  
Simona Piccinini, PhD  
Dott. Arch. Pierpaolo Baldini  
Dott.ssa Fin. Ter. Veronica Fontanini

**Supporto al procedimento di VAS**  
RTP Nardini Piccinini et al.  
Dott. Arch. Fabio Nardini - Capogruppo  
Dott.ssa Biol. Antonella Grazzini (coll.)  
Dott. Geol. Paolo Nicoletti (coll.)