





-  Limite comunale
-  Perimetro PAAV
-  Perimetri Stabilimenti Balneari ed altre attività
-  Tratti suddivisione litorale

CLASSI DI PERICOLOSITA' SISMICA
(DPCG 5/8/2020)

-  S3 Pericolosità elevata

Comune di Massa (MS)

Piano degli Arenili e dei Viali a Mare

Piano attuativo ai sensi dell'Art. 86 del R.U.



Progettisti

RTP Nardini Piccinini et al.
Dott. Arch. Fabio Nardini - Capogruppo
Dott. Geol. Andrea Piccinini
Dott. Agr. Francesco Pitta

Collaboratori

Simona Piccinini, PhD
Dott. Arch. Pierpaolo Baldini
Dott.ssa Pian. Ter. Veronica Fontanini

Supporto al procedimento di VAS

RTP Nardini Piccinini et al.
Dott. Arch. Fabio Nardini - Capogruppo
Dott.ssa Biol. Antonella Grazzini (coll.)
Dott. Geol. Paolo Nicoletti (coll.)

Responsabile del Procedimento

Dott. Arch. Lorenzo Tonarelli

Dirigente Settore Edilizia privata ed Assetto del Territorio

Dott. Arch. Stefano Francesconi

Garante dell'informazione e della partecipazione

Dott.ssa Daniela Lori

Tavola QG.6.2
Pericolosità sismica - Tratti costieri 3-4-5

Giugno 2022

Scala 1:3.000