








-  Limite comunale
-  Perimetro PAAV
-  Perimetri Stabilimenti Balneari ed altre attività
-  Tratti suddivisione litorale

CLASSI DI PERICOLOSITA' SISMICA
(DPR 5/9/2020)

-  S3 Pericolosità elevata

Comune di Massa (MS)
Piano degli Arenili e dei Viali a Mare



Progettisti
RTP Nardini Piccinini et al.
Dott. Arch. Fabio Nardini - Capogruppo
Dott. Geol. Andrea Piccinini
Dott. Agr. Francesco Pitta

Responsabile del Procedimento
Dott. Arch. Lorenzo Tonarelli

Dirigente Settore Edilizia privata ed Assetto del Territorio
Dott. Arch. Stefano Francesconi

Garante dell'informazione e della partecipazione
Dott.ssa Daniela Lori

Collaboratori
Simona Piccinini, PhD
Dott. Arch. Pierpaolo Baldini
Dott.ssa Pian. Ter. Veronica Fontanini

Supporto al procedimento di VAS
RTP Nardini Piccinini et al.
Dott. Arch. Fabio Nardini - Capogruppo
Dott.ssa Biol. Antonella Grazzini (coll.)
Dott. Geol. Paolo Nicoletti (coll.)

Tavola QG.6.3
Pericolosità sismica - Tratti costieri 6-7

Giugno 2022 Scale 1:3.000