





-  Limite comunale
-  Perimetro PAAV
-  Perimetri Stabilimenti Balneari ed altre attività
-  Tratti suddivisione litorale

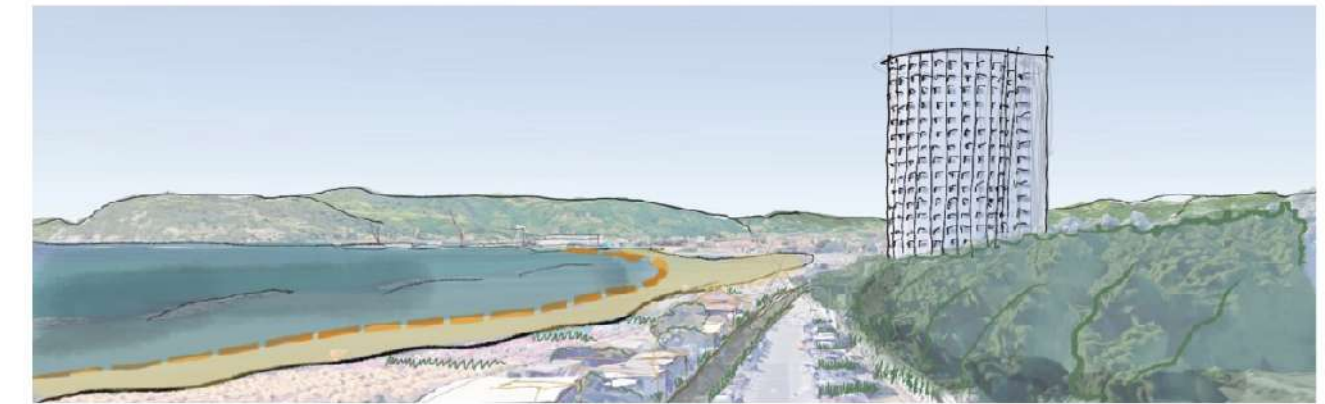
CLASSI DI PERICOLOSITA' SISMICA
(DPGR 5/R/2020)

-  S3 Pericolosità elevata

Comune di Massa (MS)

Piano degli Arenili e dei Viali a Mare

Piano attuativo ai sensi dell'art. 66 del R.U.



Progettisti

RTP Nardini Piccinini et al.
Dott. Arch. Fabio Nardini - Capogruppo
Dott. Geol. Andrea Piccinini
Dott. Agr. Francesco Pitta

Responsabile del Procedimento

Dott. Arch. Lorenzo Tonarelli

Dirigente Settore Lavori pubblici, Assetto del territorio e Protezione civile

Dott. Arch. Fabrizio Boni

Collaboratori

Simona Piccinini, PhD
Dott. Arch. Pierpaolo Baldini
Dott.ssa Fin. Ter. Veronica Fontanini

Garante dell'informazione e della partecipazione

Dott.ssa Daniela Lori

Supporto al procedimento di VAS

RTP Nardini Piccinini et al.
Dott. Arch. Fabio Nardini - Capogruppo
Dott.ssa Biol. Antonella Grazzini (coll.)
Dott. Geol. Paolo Nicoletti (coll.)

Tavola QG.6.3
Pericolosità sismica - Tratti costieri 6-7

Settembre 2024 Scala 1:3.000