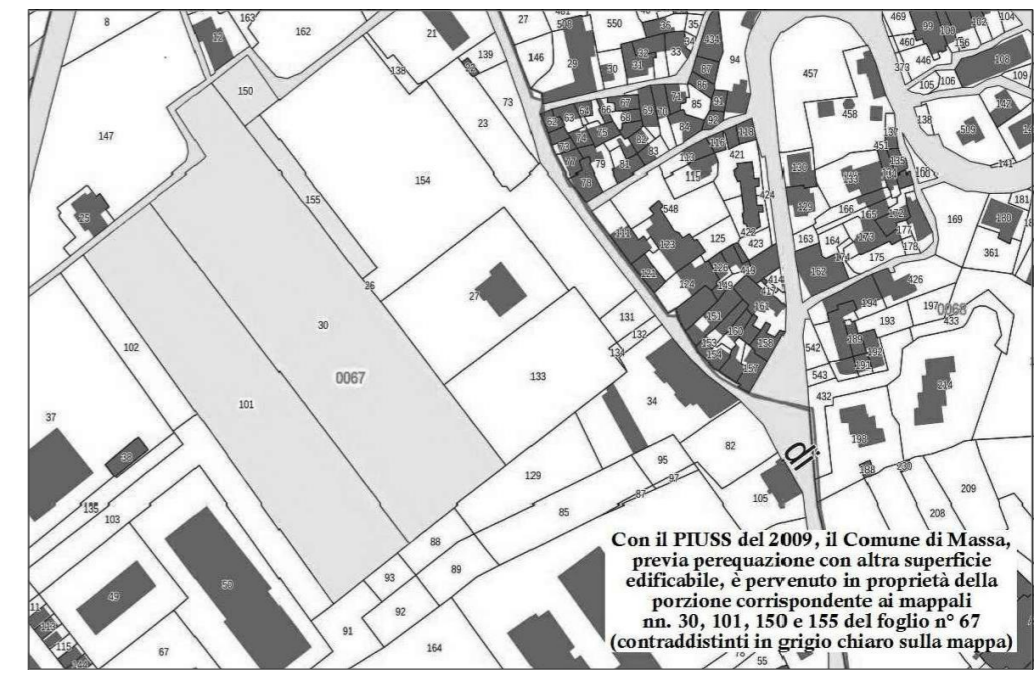
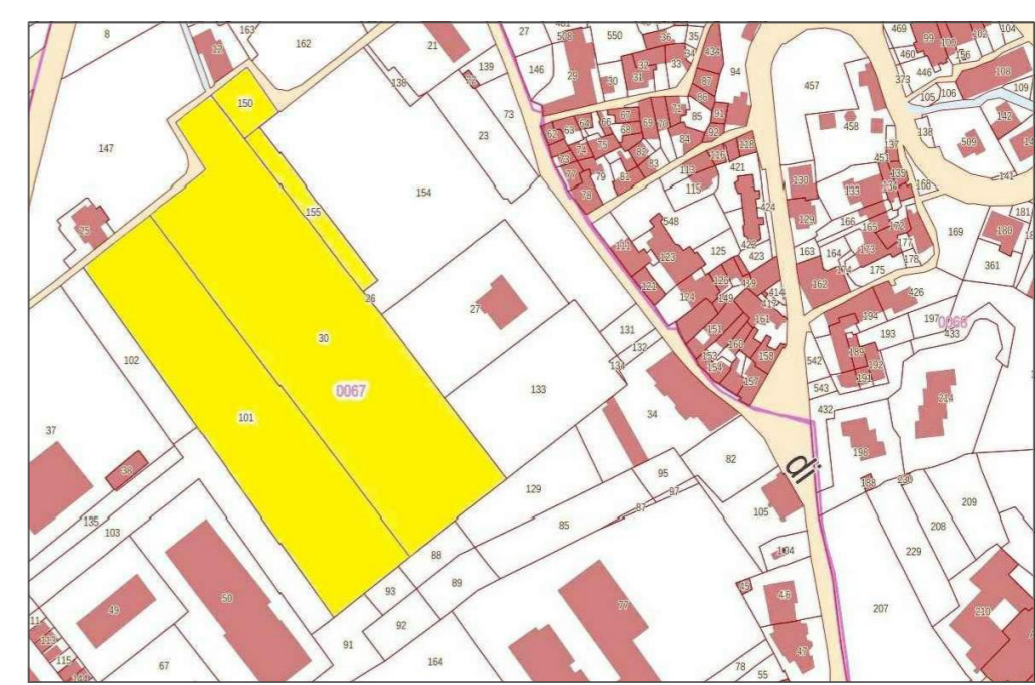


Planimetria Generale 1:200



Con il PIUSS del 2009, il Comune di Massa, previa perequazione con altra superficie edificabile, è pervenuto in proprietà della porzione corrispondente ai mappali n. 30, 101, 150 e 155 del foglio n° 67 (contradistinti in grigio chiaro sulla mappa)




Planimetria catastale 1:500



PIANO NAZIONALE DI RIPRESA E RESILIENZA (PNRR)-MISSIONE 5-COMPONENTE 2- INVESTIMENTO/ SUBINVESTIMENTO 2.1 SOSTITUZIONE EDILIZIA EDIFICIO EX CAT E RIQUALIFICAZIONE OO. UU. AREE LIMITROFE. CUP C61B21003330001

Comune di Massa



Recupero del giardino storico dell'ex Pomario Ducale

Proprietà: Comune di Massa

Progettista responsabile Arch. Nicola Gallo

Tipo di progetto: Progetto di fattibilità tecnico economica PFTE

Rilievo stato Attuale

Inquadramento cartografico

2.1

Data: novembre 2024_rev1