



**COMUNE DI MASSA**  
Provincia di Massa-Carrara  
Settore Urbanistica, Edilizia Privata e Suap

---

## **STRALCIO PIT**

**Stato attuale | Stato modificato**

### **Il Progettista**

**Arch. Fabio Alderotti**

**Arch. Elena Bartali**

VAS: Ing. Claudia Casini

*Studio di impatto commerciale e studio del traffico:* Simurg Ricerche – Ing. Claudio Salvucci

Relazione Geologica: Geologo Massimo Pellegrini


Relazione inquadramento botanico: Studio PFM – Agronomo Guido Franchi

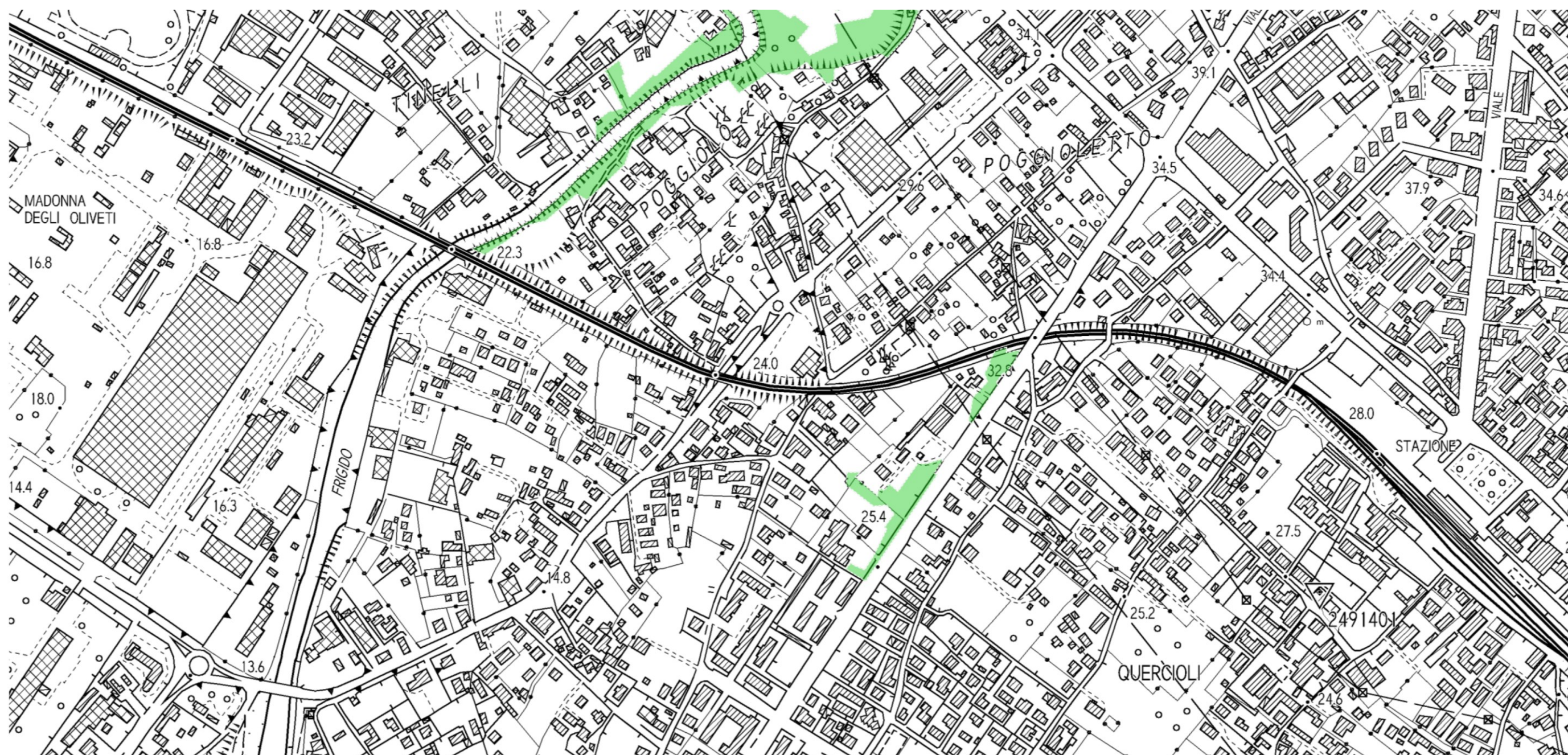
Acustica: Geom. Giovanni Bonansegna

Novembre 2023




### Stralcio PIT - STATO ATTUALE

 Aree Tutelate ex D.Lgs 42/2004 - art. 142 comma 1, lett. g) - i territori coperti da foreste e boschi





Stralcio PIT - STATO MODIFICATO

 Aree Tutelate ex D.Lgs 42/2004 - art. 142 comma 1, lett. g) - i territori coperti da foreste e boschi

