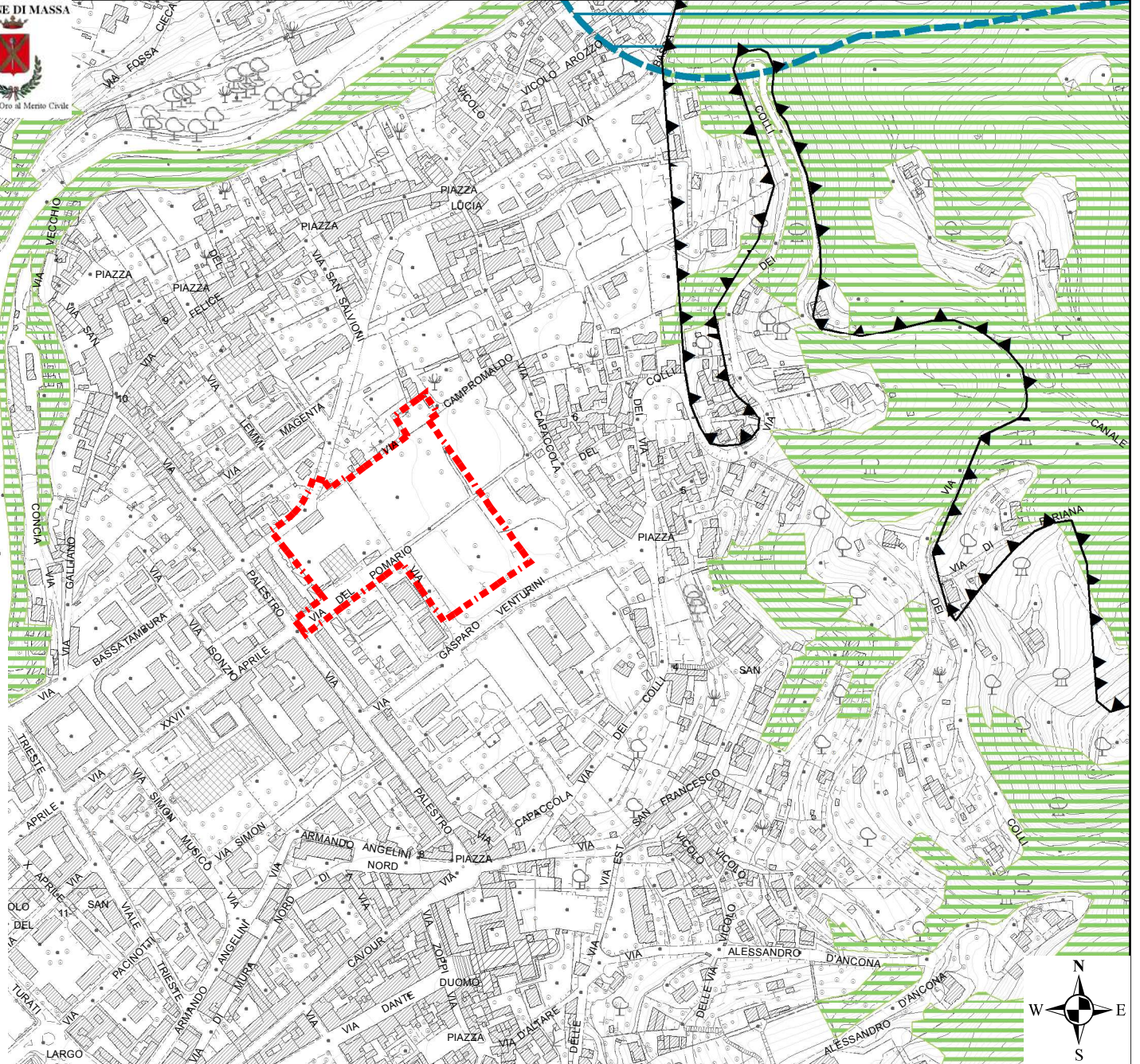

















Finanziato
dall'Unione europea
NextGenerationEU



Legenda

-  Perimetro di variante
-  Limite vincolo idrogeologico L. 3267/'23
-  Sito di interesse nazionale (SIN)
-  Sito di interesse regionale (SIR)
-  immobili aree notevole interesse pubblico
-  vt_pae_lett_a
-  vt_pae_lett_b
-  vt_pae_lett_c
-  vt_pae_lett_e
-  vt_pae_lett_d
-  vt_pae_lett_g



VINCOLI SOVRAORDINATI - SCALA 1:5000