



**ASSOCIAZIONE NAZIONALE PER LA TUTELA DEL PATRIMONIO
STORICO-ARTISTICO E NATURALE DELLA NAZIONE
SEZIONE DI MASSA-MONTIGNOSO**

**Al Sindaco del Comune di Massa
Oggetto: Osservazioni al PAAV**


**Il sottoscritto Giampaoli Bruno, Presidente della Sezione Massa Montignoso di Italia
Nostra, presenta le seguenti osservazioni al PAAV**

Per quanto riguarda il mantenimento, o meglio il recupero della naturalità della foce del fosso Poveromo, non possiamo che concordare in quanto una cassa di espansione nella posizione prevista oltretutto permetterebbe di limitare la risalita del mare durante le più grandi mareggiate. A tal proposito, anche se è fuori dai limiti del PAAV, sarebbe opportuno considerare la possibilità di lasciare esondare il fosso nel lato sinistro tra i due viali ove è presente un tratto boscato lasciato in abbandono.

D'accordo anche con gli interventi a salvaguardia delle dune residue con l'avvertenza che l'apertura quanto mai opportuna di adeguati varchi a mare non vada a coinvolgere la macchia residuale.

Concordiamo con il posizionamento della pista ciclabile nel lato mare dai Ronchi a Marina di Massa e con il percorso verde nel marciapiede lato monte dichiarando invece la nostra contrarietà al prospettato trasferimento della stessa pista a monte nel tratto dal Miami al Brugiano. La stessa risulterebbe infatti irrazionale e pericolosa per l'intersezioni con molte strade e sarebbe in contrasto con quanto previsto nel progetto della Ciclovía tirrenica e anche con la precedente stesura del PAA. Questo pur comprendendo la difficoltà di inserimento di una pista ciclabile a norma in un contesto compromesso in particolare nel tratto dal Brugiano a via Casola ed ancora di più nella zona delle Colonie. Forse sarebbe opportuno per ora stralciare la relativa problematica.

Per quanto riguarda il progetto del “cannocchiale” di Via Siena, che vede la rettifica dello stradello per l'accesso al mare abbattendo qualche decina di metri di vegetazione autoctona del bagno Erika, riteniamo che ciò si potrebbe evitare per due motivi: il primo è che comunque lo stradello di accesso al mare non è e non sarà mai in linea con la Via Siena e quindi fallito il “cannocchiale” tanto varrebbe far allargare di qualche centimetro lo stradello stesso salvando la vegetazione autoctona del bagno Erika



VISTA DALL'ALTO BAGNO ERIKA



VISTA FRONTALE CON VARCO DECENTRATO



VARCO A MARE DA ALLARGARE



VEGETAZIONE AUTOCTONA BAGNO ERIKA

**IL PRESIDENTE
BRUNO GIAMPAOLI**

Massa 22 gennaio 2025



lorenzo.tonarelli@comune.massa.ms.it

Fwd: osservazioni

Da : fabrizio boni <fabrizio.boni@comune.massa.ms.it> dom, 11 mag 2025, 16:58
Oggetto : Fwd: osservazioni 📎 3 allegati
A : Lorenzo Tonarelli
<lorenzo.tonarelli@comune.massa.ms.it>, alice
rossetti <alice.rossetti@comune.massa.ms.it>,
fabionardini <fabionardini@gmail.com>

----- Messaggio inoltrato -----

Da: "Giampaoli Bruno" <giampaolibruno@gmail.com>
A: "fabrizio boni" <fabrizio.boni@comune.massa.ms.it>
Inviato: Venerdì, 9 maggio 2025 7:50:49
Oggetto: osservazioni

spett. vi rinvio le osservazioni sul PAAV di m di massa - giampol

--

Il Dirigente
Settore - Lavori pubblici, Assetto del territorio e Protezione civile
Arch.Fabrizio Boni

Comune di Massa
Via Angelini, 12 54100 Massa (MS)
Email fabrizio.boni@comune.massa.ms.it
Rispetta l'ambiente: se non è necessario, non stampare questa mail

Il presente messaggio e-mail, e gli allegati allo stesso, sono indirizzati esclusivamente ai soggetti indicati come destinatari, sia che si tratti di destinatari diretti, sia che si tratti di destinatari a cui il messaggio è inviato per conoscenza. Solo i soggetti destinatari, autorizzati alla ricezione, possono effettuare il trattamento del presente messaggio e degli allegati nonché il trattamento dei dati in esso contenuti. Il contenuto del messaggio e degli allegati può avere natura confidenziale e/o privilegi legali. I dati personali contenuti nel messaggio e negli allegati devono essere trattati conformemente al Reg. n. 679/2016 UE (GDPR) del d.lgs. n. 196/2003, come modificato dal d.lgs.101/2018. E' pertanto illecito il trattamento da parte di soggetti non autorizzati ed è illecita, in particolare, la comunicazione e la diffusione dei dati personali in violazione delle disposizioni del GDPR e della normativa interna di adeguamento. Il soggetto non destinatario che, per errore, riceve il presente messaggio è tenuto a non leggere, non copiare, non inoltrare e non archiviare il messaggio medesimo. E' tenuto altresì a darne immediata comunicazione al mittente, anche inviando un messaggio di ritorno all'indirizzo e-mail del mittente medesimo, nonché a eliminare integralmente il messaggio dal proprio sistema informatico, server e client.

— Osservazioni al PAAV.doc
4 MB



nazione PAAV E BAGNO ERIKA .jpg
363 KB



tirreno IL PAAV OSSERVAZIONI.jpg
938 KB



**ASSOCIAZIONE NAZIONALE PER LA TUTELA DEL PATRIMONIO
STORICO-ARTISTICO E NATURALE DELLA NAZIONE
SEZIONE DI MASSA-MONTIGNOSO**

Al Sindaco del Comune di Massa

Oggetto: Osservazioni al PAAV

**Il sottoscritto Giampaoli Bruno, Presidente della Sezione Massa Montignoso di Italia
Nostra, presenta le seguenti osservazioni al PAAV**

Per quanto riguarda il mantenimento, o meglio il recupero della naturalità della foce del fosso Poveromo, non possiamo che concordare in quanto una cassa di espansione nella posizione prevista oltretutto permetterebbe di limitare la risalita del mare durante le più grandi mareggiate. A tal proposito, anche se è fuori dai limiti del PAAV, sarebbe opportuno considerare la possibilità di lasciare esondare il fosso nel lato sinistro tra i due viali ove è presente un tratto boscato lasciato in abbandono.

D'accordo anche con gli interventi a salvaguardia delle dune residue con l'avvertenza che l'apertura quanto mai opportuna di adeguati varchi a mare non vada a coinvolgere la macchia residuale.

Concordiamo con il posizionamento della pista ciclabile nel lato mare dai Ronchi a Marina di Massa e con il percorso verde nel marciapiede lato monte dichiarando invece la nostra contrarietà al prospettato trasferimento della stessa pista a monte nel tratto dal Miami al Brugiano. La stessa risulterebbe infatti irrazionale e pericolosa per l'intersezioni con molte strade e sarebbe in contrasto con quanto previsto nel progetto della Ciclovía tirrenica e anche con la precedente stesura del PAA. Questo pur comprendendo la difficoltà di inserimento di una pista ciclabile a norma in un contesto compromesso in particolare nel tratto dal Brugiano a via Casola ed ancora di più nella zona delle Colonie. Forse sarebbe opportuno per ora stralciare la relativa problematica.

Per quanto riguarda il progetto del "cannocchiale" di Via Siena, che vede la rettifica dello stradello per l'accesso al mare abbattendo qualche decina di metri di vegetazione autoctona del bagno Erika, riteniamo che ciò si potrebbe evitare per due motivi: il primo è che comunque lo stradello di accesso al mare non è e non sarà mai in linea con la Via Siena e quindi fallito il "cannocchiale" tanto varrebbe far allargare di qualche centimetro lo stradello stesso salvando la vegetazione autoctona del bagno Erika



VISTA DALL'ALTO BAGNO ERIKA



VISTA FRONTALE CON VARCO DECENTRATO



VARCO A MARE DA ALLARGARE



VEGETAZIONE AUTOCTONA BAGNO ERIKA

**IL PRESIDENTE
BRUNO GIAMPAOLI**

Massa 22 gennaio 2025

IL PIANO DI RECUPERO DELLA NATURALITÀ DELLA FOCE

Fosso Poveromo, la proposta di Italia Nostra

Approva il recupero della naturalità della foce del fosso Poveromo previsto nel Piano dell'arenile, con la cassa di espansione per limitare anche la risalita del mare, la sezione apuana di Italia Nostra suggerisce di considerare la possibilità di lasciare esondare il fosso nel lato sinistro tra i due viali in un tratto boscato abbandonato anche se fuori dai limiti del Paav. Le osservazioni al Piano sono state presentate dal presidente Bruno Giampaoli. Se concorda con il posizionamento della pista ciclabile nel lato mare dai Ronchi a Marina di Massa e il percorso verde nel marciapiede lato monte, Italia Nostra è invece

contraria al trasferimento della pista a monte nel tratto dal Miami al Brugiano: «risulterebbe irrazionale e pericoloso per le intersezioni con molte strade e sarebbe in contrasto con quanto previsto nel progetto della Ciclovia tirrenica». Sul progetto del "cannocchiale" di via Siena, «che vede la rettifica dello stradello per l'accesso al mare abbattendo qualche decina di metri di vegetazione autoctona del bagno Erika, riteniamo che si potrebbe evitare: non è e non sarà mai in linea con la Via Siena e quindi tanto varrebbe far allargare di qualche centimetro lo stradello salvando la vegetazione autoctona».

Piano arenili Italia Nostra dice la sua «Ecco come può essere migliorato»

Nel mirino il progetto del “cannocchiale” di via Siena e la pista ciclabile



Bruno Giampaoli
Il presidente della sezione Massa-Montignoso di Italia Nostra


Massa No al trasferimento della pista ciclabile a monte nel tratto dai Miami al Brugiano. È da rivedere il progetto del “cannocchiale” di via Siena, che potrebbe essere realizzato senza intaccare la vegetazione autoctona e con un lieve ampliamento del passo a mare a fianco del bagno Erika. Sono queste le principali osservazioni che la sezione di Massa-Montignoso di Italia Nostra, attraverso il suo presidente Bruno Giampaoli, ha presentato relativamente al PaaV (il Piano attuativo dell’arenile e dei viali a mare) direttamente

te al sindaco di Massa.
«Per quanto riguarda il mantenimento, o meglio il recupero della naturalità della foce del fosso Poveromo non possiamo che concordare con quanto stabilito in quanto una cassa di espansione nella posizione prevista permetterebbe di limitare la risalita del mare durante le più grandi mareggiate - commenta Giampaoli - a tal proposito sarebbe opportuno considerare la possibilità di lasciare esondare il fosso nel lato sinistro tra i due viali dove è presente un tratto boscato lasciato in abbandono.

D'accordo anche con gli interventi a salvaguardia delle dune residue, con l'avvertenza che l'apertura quanto mai opportuna di adeguati varchi a mare non vada a coinvolgere la macchia residuale».

Sulla pista ciclabile «nel lato mare dai Ronchi a Marina di Massa siamo d'accordo con la predisposizione del percorso verde nel marciapiede lato monte ma siamo contrari al trasferimento della stessa pista a monte nel tratto dai Miami al Brugiano: sarebbe irrazionale e pericolosa per le intersezioni con molte strade e

Nella foto qui a lato lo stradello di accesso al mare accanto al bagno Erika: la proposta di Italia Nostra è di allargarlo evitando di abbattere la vegetazione



in contrasto con quanto previsto nel progetto della Ciclovia Tirrenica Per quanto riguarda il progetto del “cannocchiale” di Via Siena - conclude Giampaoli - riteniamo che la rettifica dello stradello abbattendo qualche decina di metri di ve-

getazione si potrebbe evitare: lo stradello di accesso al mare non è in linea con via Siena e quindi tanto varrebbe far allargare di qualche centimetro lo stradello stesso salvando la vegetazione autoctona».

Foto: P. BIANCHI



SETTORE LAVORI PUBBLICI, ASSETTO DEL TERRITORIO E PROTEZIONE CIVILE
servizio pianificazione del territorio

Prot.....

Data

Al Sindaco del Comune di Massa
comune.mass@postacert.toscana.it

OSSERVAZIONI

AL PIANO ATTUATIVO DEGLI ARENILI E DEI VIALI A MARE (PAAV)

(Deliberazione del Consiglio comunale n. 157/2024)

Il sottoscritto:

NomeAlexandre....CognomeBiondo.....

Nato a ...Laxou Nancy FRANCIA..... il08/02/1988....

Residente in ...Massa.....Località.....Antona.....

Piazza/Via..... Via Arni n. ...11....

In qualità di:

- privato/a cittadino/a
- tecnico incaricato dalla proprietà (*indicare nome e cognome del proprietario*)
.....
- X rappresentante dell'associazione ...A.S.D. ApuaSurf Crew.....
- legale rappresentante della Società
con sede a
- altro (specificare)

vista la deliberazione del Consiglio comunale n. 157 del 4/11/2024 di adozione del *Piano attuativo degli arenili e dei viali a mare (PAAV)*, pubblicata sul BURT n. ____ del _____ e sul sito web del Comune presenta le seguenti osservazioni:

Elaborato/i a cui le osservazioni si riferiscono

- _____
- _____
- _____
- _____
- _____

AOO COMUNE DI MASSA
Protocollo Arrivo N. 34969/2025 del 14-05-2025
Doc. Principale - Class. 6.9 - Copia Documento



SETORE LAVORI PUBBLICI, ASSETTO DEL TERRITORIO E PROTEZIONE
CIVILE
servizio pianificazione del territorio

Oggetto delle osservazioni

L'associazione sportiva apuasurfcrewasd vincitrice del bando per la gestione della concessione numero 176 tra bagno Lia e bagno Beretta, al fine di ampliare e rendere costanti nell'arco dell'anno solare le attività sportive connesse all'associazione stessa, ha progettato di installare una Struttura sportiva in legno per svolgere l'attività di surf skate.

Questa struttura avrà una lunghezza 12 metri una larghezza di 6 metri e un'altezza massima di 90 cm. Non sarà coperta e non avrà nessun tipo di fondazione.

Modifiche/correzioni/integrazione proposte

Visto l'attuale disposizione delle aree della concessione 176 tale struttura potrebbe essere installata nella zona della concessione "AS" confinate con il bagno beretta in prossimità delle strutture di servizi presenti

Questo di fatto ostruirebbe il passaggio dei mezzi di soccorso e da lavoro che normalmente transitano. No. Per questo chiediamo la possibilità di invertire la classificazione delle aree "AS" "AB" e "AG" in modo da poter installare la struttura in una zona che non rechi intralcio alle attività sopra citate.

Eventuali allegati

In allegato un estratto della tavola QP.2.7. "Disciplina dei suoli e delle zone funzionali".
A sinistra quella attuale e a destra l'eventuale modifica

Data **14/05/2025**

Firma

OSSERVAZIONE AL PIANO ATTUATIVO DEGLI ARENILI E DEI VIALI A MARE (PAAV)

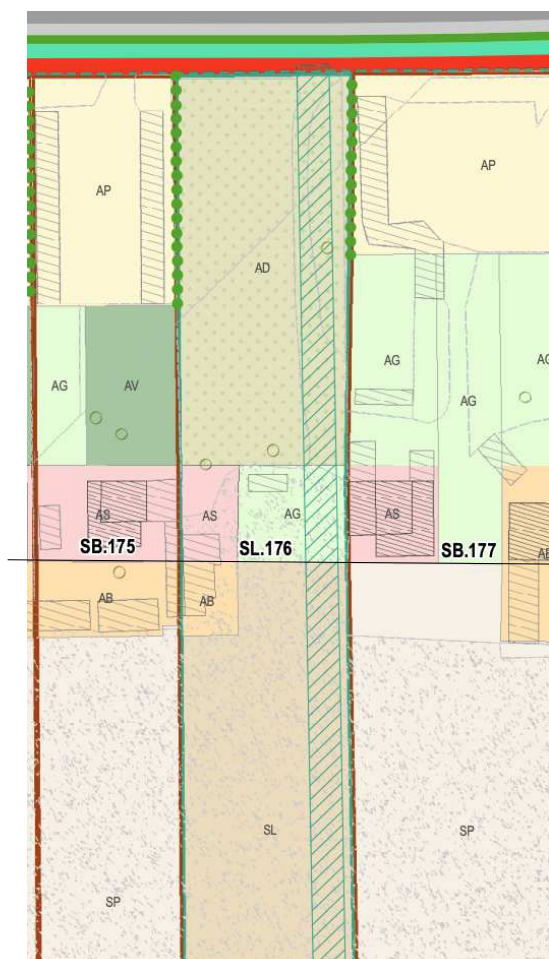
L'associazione sportiva apuasurfcrewasd vincitrice del bando per la gestione della concessione numero 176 tra bagno Lia e bagno Beretta, al fine di ampliare e rendere costanti nell'arco dell'anno solare le attività sportive connesse all'associazione stessa, ha progettato di installare una Struttura sportiva in legno per svolgere l'attività di surf skate.

Questa struttura avrà una lunghezza 12 metri una larghezza di 6 metri e un altezza massima di 90 cm. Non sarà coperta e non avrà nessun tipo di fondazione.

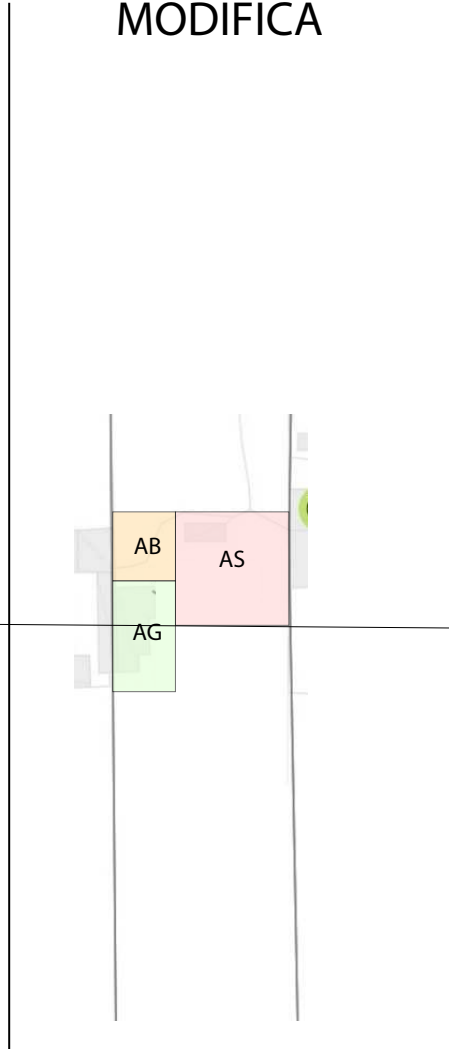
Visto l'attuale disposizione delle aree della concessione 176 tale struttura potrebbe essere installata nella zona della concessione "AS" confinate con il bagno beretta in prossimità delle strutture di servizi presenti

Questo di fatto ostruirebbe il passaggio dei mezzi di soccorso e da lavoro che normalmente transitano. nPer questo chiediamo la possibilità di invertire la classificazione delle aree "AS""AB" e "AG" in modo da poter installare la struttura in una zona che non rechi intralcio alle attività sopra citate. In allegato un estratto della tavola QP.2.7. "Disciplina dei suoli e delle zone funzionali". A sinistra quella attuale e a destra l'eventuale modifica

ATTUALE



MODIFICA



Marco Giorgi
Via Ontani di Ponente, 7/b
Massa (MS) – Loc. Ronchi

COMUNE DI MASSA
Prot. 2025/00060538 del 26-08-2025
Sezione: ARRIVO - SERVIZIO PIANIFICAZIONE



Egr. Sig. Sindaco
Del Comune di Massa

Ufficio Pianificazione del Territorio

Oggetto: Contributo al Paav.

Si premette che è stata presentata Osservazione in data 22/01/2025 prot. 4831, nella quale si proponeva lo spostamento delle Cabine in modo da permettere la vista del mare alle persone che percorrono la via Casola in direzione monti-mare.

Si propone inoltre la realizzazione di una terrazza (vedi grafico allegato) che permetta la sosta e l'affaccio al mare per tutte le persone che passeggiano lungo il Viale Lungomare di Ponente, coniugando così l'esigenza dei Turisti di accedere alle strutture ricettive e gli scopi architettonici e paesaggistici previsti dal Piano Attuativo.

Tale soluzione, oltre ad essere meno onerosa per la collettività, permette il mantenimento delle attività turistico ricettive esistenti, con un buon ritorno sia in termini di occupazione lavorativa che di contribuzione verso l'Amministrazione.

Massa, 08 Agosto 2025

Marco Giorgi

A handwritten signature in blue ink, appearing to read 'Marco Giorgi', written over the printed name.

M. C. G. G. G.
Via Ortica, 10 - 57030 Massa
Massa (MS) - Loc. Panchi

L. C. G. G. G.
Del Comune di Massa

Ufficio Pagine Gialle del Territorio

Ufficio Pagine Gialle del Territorio

Si comunica che è stata presentata Osservazione in data 22/01/2025 prot. 4831, nella quale si
preghiere lo svolgimento della Capire in modo da permettere la sua definizione alla pari con il proprietario
in via L. C. G. G. G. (noni mesi).

Si propone inoltre la realizzazione di una terrazza (vedi grafico allegato) che permette di avere
il contatto al mare per tutti le persone che qui soggiornano lungo il Viale Lungomare di Ponente, consentendo così
l'apertura dei Terrati di accedere alle strutture ricettive e gli spazi architettonici e paesaggistici presenti nel
Viale Lungomare.

Tale soluzione, oltre ad essere molto diversa per la "collettività", permette il mantenimento delle
attività esistenti, con un buon ritorno sia in termini di occupazione lavorativa che di
valorizzazione del Verde Amministrativo.

Massa, 08 Agosto 2025

M. C. G. G. G.
Via Ortica, 10 - 57030 Massa
Massa (MS) - Loc. Panchi



