

Piano degli Arenili e dei Viali a Mare

Piano attuativo ai sensi dell'art. 86 del R.U.



Progettisti
RIP Nardini Piccinini et al.
Dott. Arch. Fabio Nardini - Capogruppo
Dott. Geol. Andrea Piccinini
Dott. Agr. Francesco Pitta

Responsabile del Procedimento
Dott. Arch. Lorenzo Tonarelli

Dirigente Settore Lavori pubblici, Assetto del territorio e Protezione civile
Dott. Arch. Fabrizio Boni

Collaboratori
Simona Piccinini, PhD
Dott. Arch. Pierpaolo Baldini
Dott.ssa Pian. Ter. Veronica Fontanini

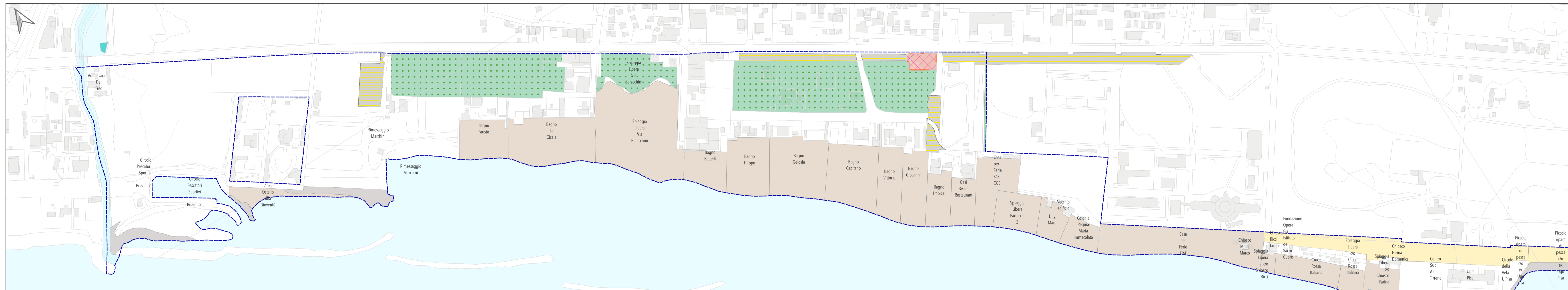
Garante dell'informazione e della partecipazione
Dott.ssa Daniela Lori

Supporto al procedimento di VAS
RIP Nardini Piccinini et al.
Dott. Arch. Fabio Nardini - Capogruppo
Dott.ssa Biol. Antonella Grazzini (coll.)
Dott. Geol. Paolo Nicoletti (coll.)

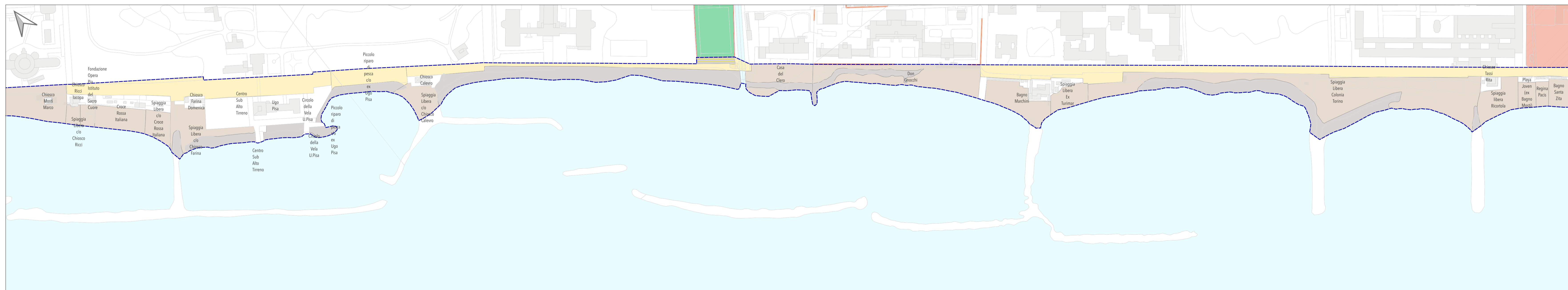
TAV. QC.5.1
Spazi e servizi pubblici
Porzione di fascia costiera del Lungomare delle ex Colonie
Settembre 2024
Scala 1:2.000

LEGENDA

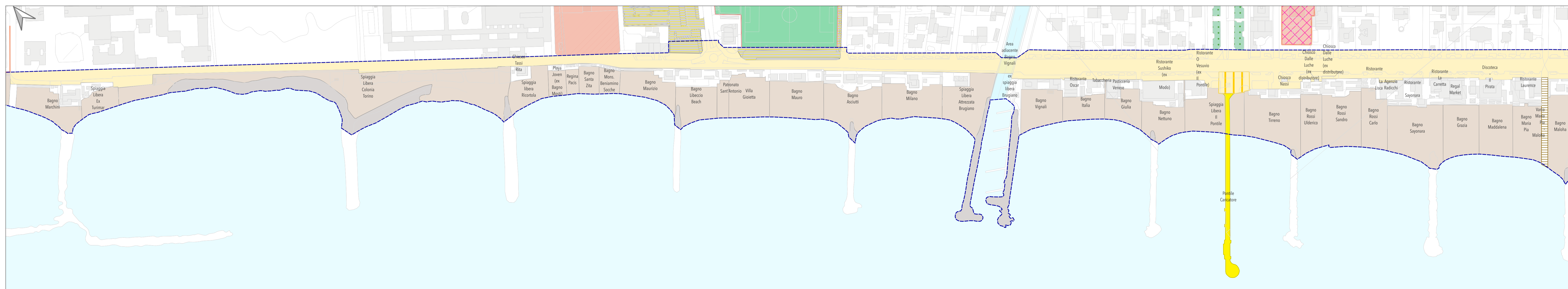
- Perimetro PAAV
- SPAZI APERTI PUBBLICI**
 - Aree boscate
 - Verde di rispetto stradale e ferroviario
 - Parco urbano
 - Spazi pubblici attrezzati a parco
 - Verde pubblico e privato per il gioco e lo sport
 - Parco fluviale
 - Vegetazione ripariale
- ATTREZZATURE E EDIFICI PUBBLICI**
 - Pontile
 - Piazza
 - Lungomare
 - Parcheggi pubblici
 - Edifici Ed Aree Di Interesse Comune
 - Edifici Ed Aree Per L'istituzione
- STABILIMENTI BALNEARI**
- SPAGGIE LIBERE ATTREZZATE**
 - Arenile
 - Scogli
- ACCESSI ALLA SPIAGGIA**
 - Varco



Tratto costiero 1 (Foce del Lavello-ex Colonia Fiat)



Tratto costiero 2 (ex Colonia Fiat-ex Colonia Torino)



Tratto costiero 3 (Ex Colonia Torino-foce del Brugiano)