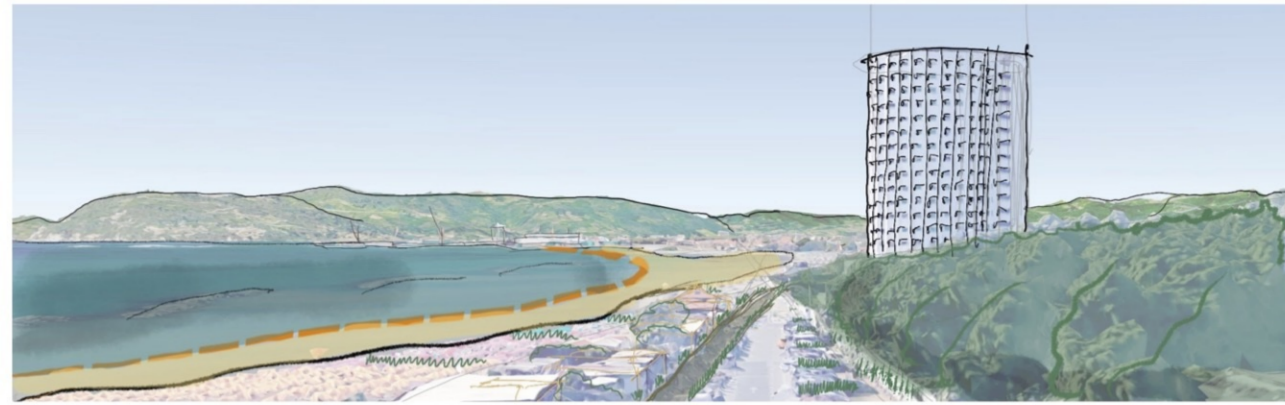


Piano degli Arenili e dei Viali a Mare

Piano attuativo ai sensi dell'art. 86 del R.U.



Progettisti
RTP Nardini Piccinini et al.
Dott. Arch. Fabio Nardini - Capogruppo
Dott. Geol. Andrea Piccinini
Dott. Agr. Francesco Pitta

Responsabile del Procedimento
Dott. Arch. Lorenzo Tonarelli

Dirigente Settore Lavori pubblici, Assetto del territorio e Protezione civile
Dott. Arch. Fabrizio Boni

Garante dell'informazione e della partecipazione
Dott.ssa Daniela Lori

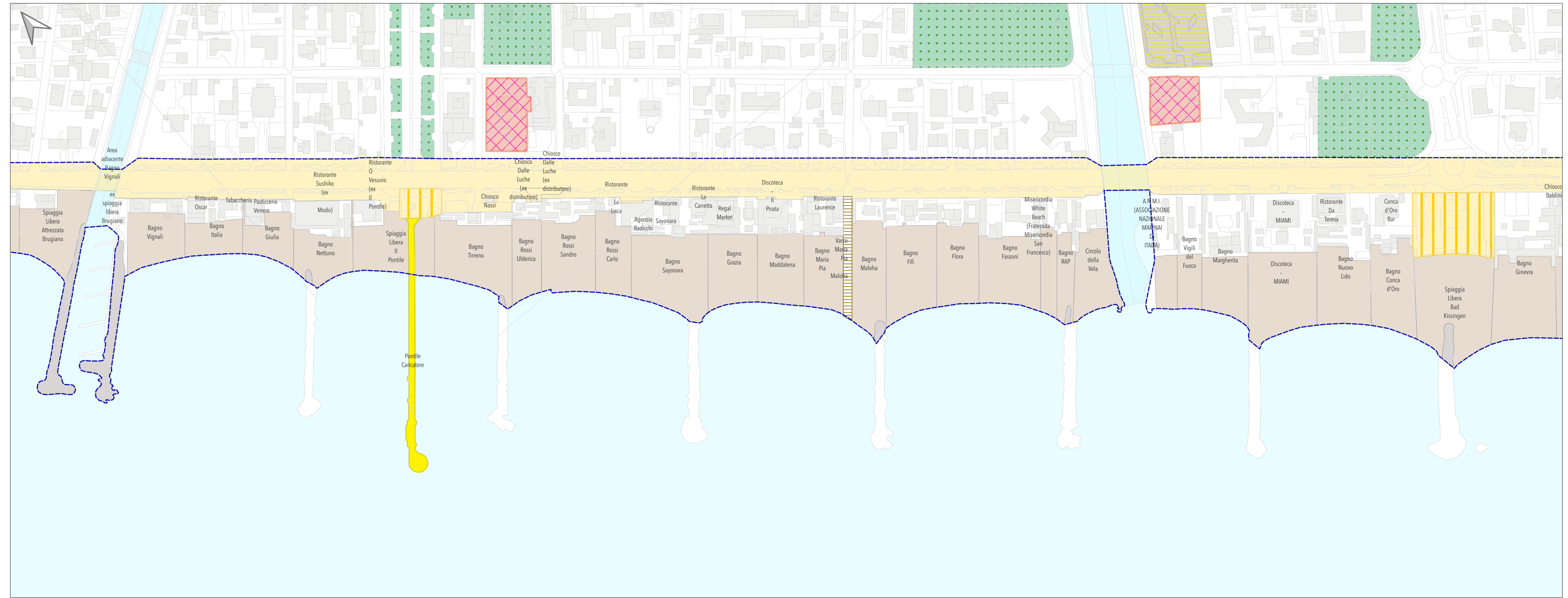
Collaboratori
Simona Piccinini, PhD
Dott. Arch. Pierpaolo Baldini
Dott.ssa Pian. Ter. Veronica Fontanini

Supporto al procedimento di VAS
RTP Nardini Piccinini et al.
Dott. Arch. Fabio Nardini - Capogruppo
Dott.ssa Biol. Antonella Grazzini (coll.)
Dott. Geol. Paolo Nicoletti (coll.)

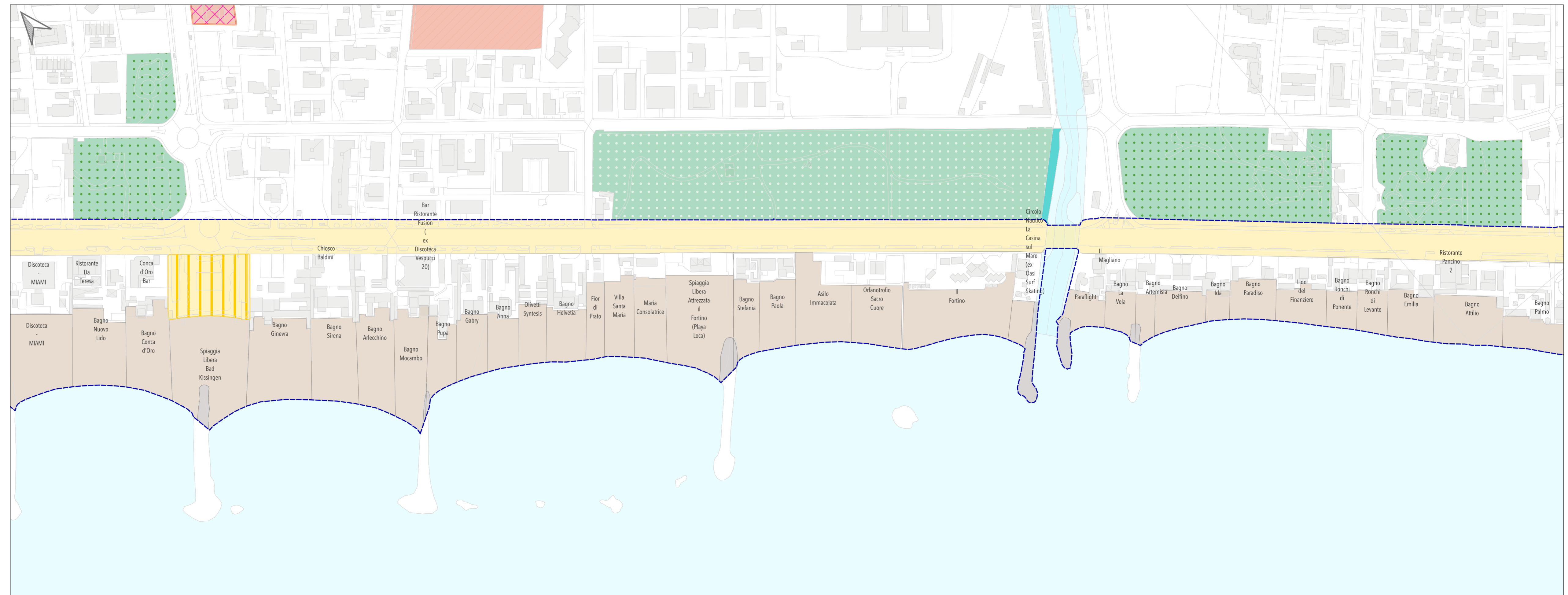
TAV. QC.5.2
Spazi e servizi pubblici
Porzione di fascia costiera di Marina di Massa

Settembre 2024

Scala 1:2.000



Tratto costiero 4 (Foce del Brugiano-Piazza Bad Kissingen)



Tratto costiero 5 (Piazza Bad Kissingen-Piazza Ronchi)

LEGENDA

- Perimetro PAAV
- SPAZI APERTI PUBBLICI**
- Aree boscate
- Verde di rispetto stradale e ferroviario
- Parco urbano
- Spazi pubblici attrezzati a parco
- Verde pubblico e privato per il gioco e lo sport
- Parco fluviale
- Vegetazione ripariale
- Pontile
- Piazza
- Lungomare
- Parcheggi pubblici
- ATTREZZATURE E EDIFICI PUBBLICI**
- Edifici Ed Aree Di Interesse Comune
- Edifici Ed Aree Per L'istruzione
- STABILIMENTI BALNEARI**
- SPIAGGIE LIBERE ATTREZZATE**
- Arenile
- Scogli
- ACCESSI ALLA SPIAGGIA**
- Varco