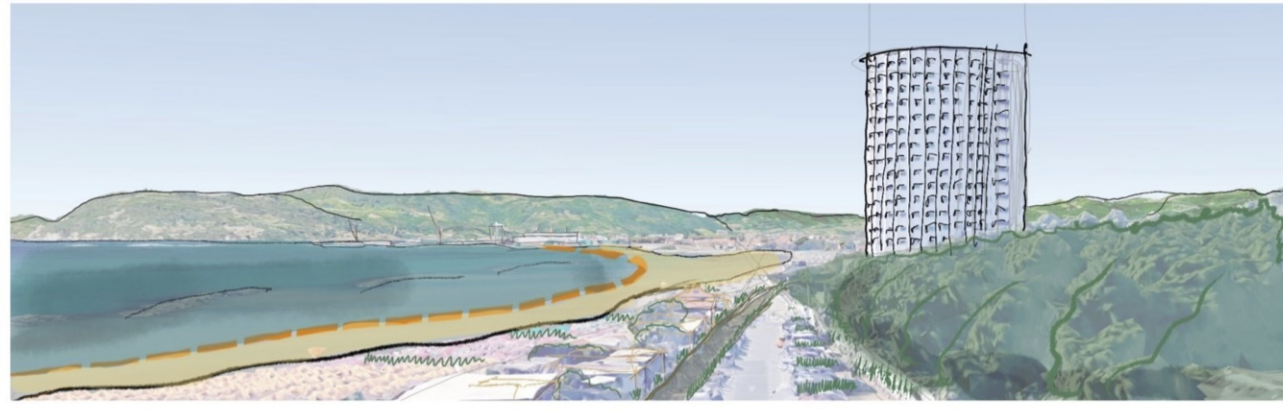


Piano degli Arenili e dei Viali a Mare

Piano attuativo ai sensi dell'art. 86 del R.U.



Progettisti
 RTP Nardini Piccinini et al.
 Dott. Arch. Fabio Nardini - Capogruppo
 Dott. Geol. Andrea Piccinini
 Dott. Agr. Francesco Pitta

Responsabile del Procedimento
 Dott. Arch. Lorenzo Tonarelli

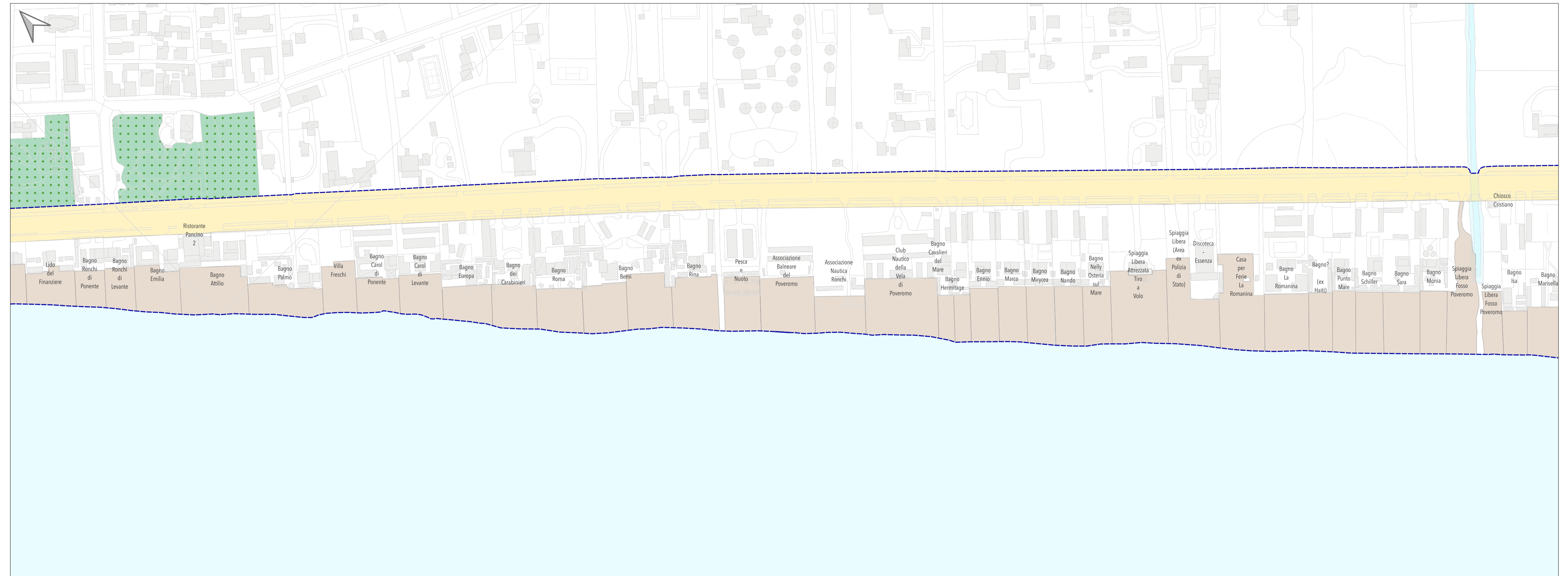
Dirigente Settore Lavori pubblici, Assetto del territorio e Protezione civile
 Dott. Arch. Fabrizio Boni

Collaboratori
 Simona Piccinini, PhD
 Dott. Arch. Pierpaolo Baldini
 Dott.ssa Pian. Ter. Veronica Fontanini

Garante dell'informazione e della partecipazione
 Dott.ssa Daniela Lori

Supporto al procedimento di VAS
 RTP Nardini Piccinini et al.
 Dott. Arch. Fabio Nardini - Capogruppo
 Dott.ssa Biol. Antonella Grazzini (coll.)
 Dott. Geol. Paolo Nicoletti (coll.)

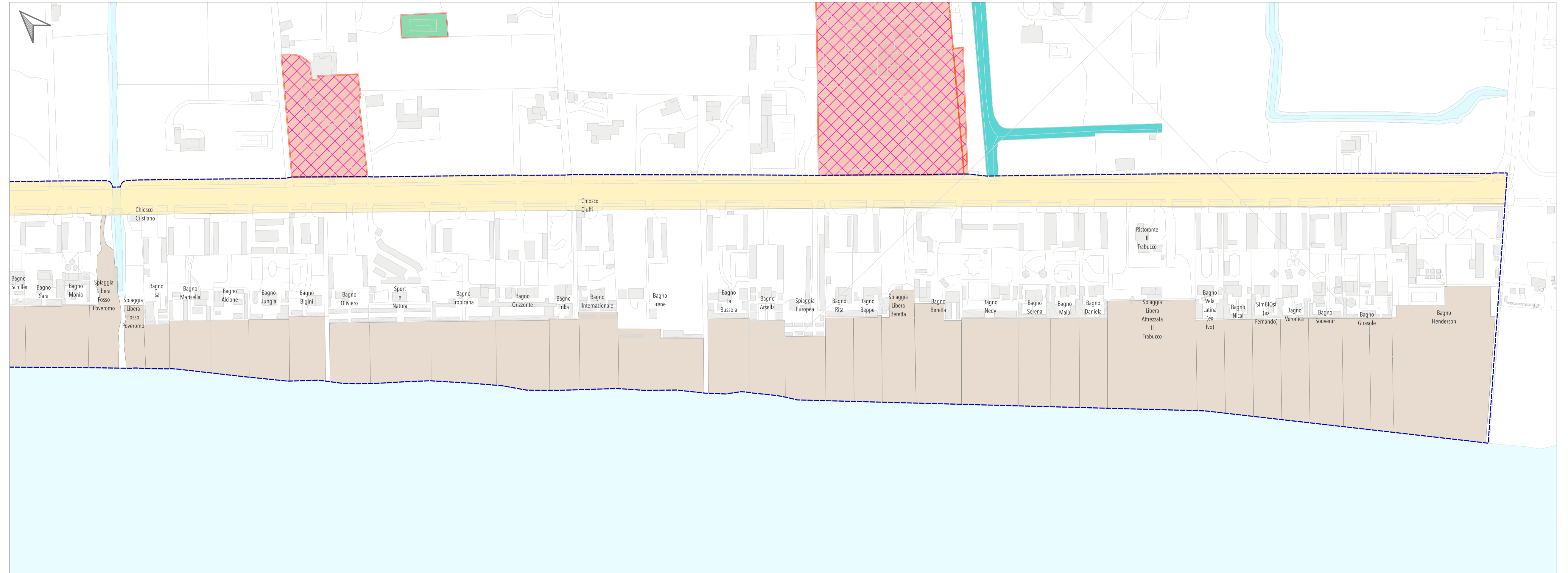
TAV. QC.5.3
 Spazi e servizi pubblici
 Porzione di fascia costiera di Ronchi/Poveromo
 Settembre 2024 Scala 1:2.000



Tratto costiero 6 (Piazza Ronchi-Fosso Poveromo)

LEGENDA

- Perimetro PAAV
- SPAZI APERTI PUBBLICI**
 - Aree boscate
 - Verde di rispetto stradale e ferroviario
 - Parco urbano
 - Spazi pubblici attrezzati a parco
 - Verde pubblico e privato per il gioco e lo sport
 - Parco fluviale
 - Vegetazione ripariale
 - Pontile
 - Piazza
 - Lungomare
 - Parcheggi pubblici
- ATTREZZATURE E EDIFICI PUBBLICI**
 - Edifici Ed Aree Di Interesse Comune
 - Edifici Ed Aree Per L'istruzione
- STABILIMENTI BALNEARI**
- SPIAGGIE LIBERE ATTREZZATE**
 - Arenile
 - Scogli
- ACCESSI ALLA SPIAGGIA**
 - Varco



Tratto costiero 7 (Fosso Poveromo- Cinquale)