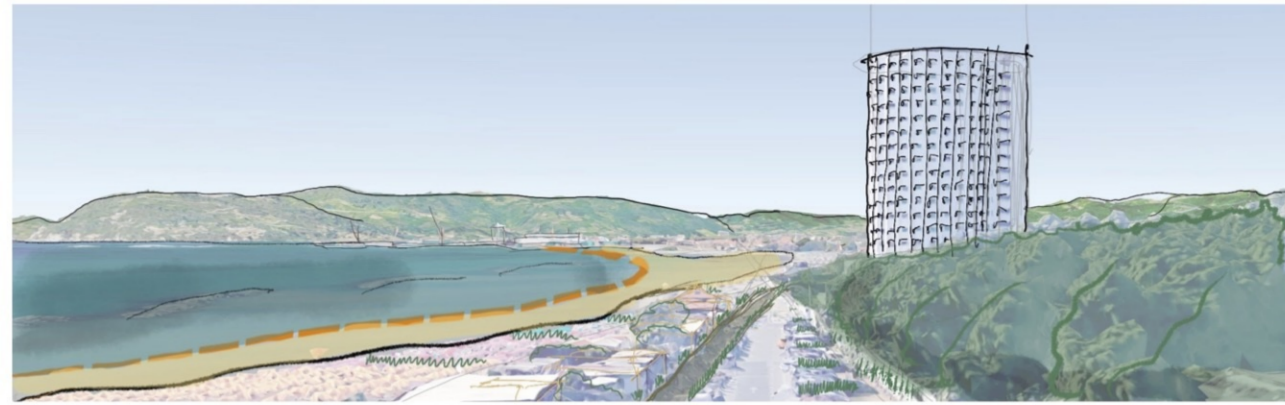


Piano degli Arenili e dei Viali a Mare

Piano attuativo ai sensi dell'art. 86 del R.U.



Progettisti
RTP Nardini Piccinini et al.
Dott. Arch. Fabio Nardini - Capogruppo
Dott. Geol. Andrea Piccinini
Dott. Agr. Francesco Pitta

Responsabile del Procedimento
Dott. Arch. Lorenzo Tonarelli

Dirigente Settore Lavori pubblici, Assetto del territorio e Protezione civile
Dott. Arch. Fabrizio Boni

Garante dell'informazione e della partecipazione
Dott.ssa Daniela Lori

Collaboratori
Simona Piccinini, PhD
Dott. Arch. Pierpaolo Baldini
Dott.ssa Pian. Ter. Veronica Fontanini

Supporto al procedimento di VAS
RTP Nardini Piccinini et al.
Dott. Arch. Fabio Nardini - Capogruppo
Dott.ssa Biol. Antonella Grazzini (coll.)
Dott. Geol. Paolo Nicoletti (coll.)


Tavola QC.6.2

Vincoli

Porzione di fascia costiera di Marina di Massa

Settembre 2024

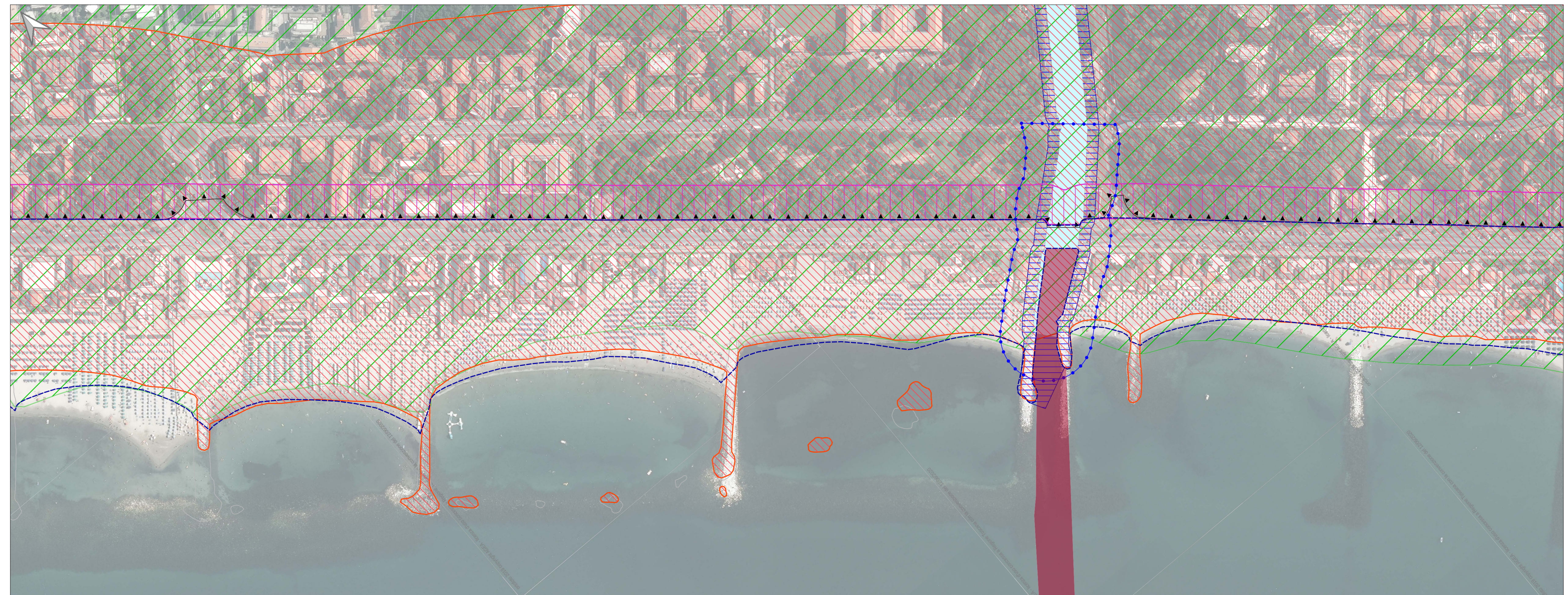
Scala 1:2.000



Tratto costiero 4 (Foce del Brugiano-Piazza Bad Kissingen)

LEGENDA

- Perimetro PAAV
- Beni Paesaggistici per decreto (Parte III D.Lgs. 42/2004) Fonte: Geoscopio
- Aree tutelate per legge (ex lege art. 142 c.1 lettera a)
- Immobili ed aree di notevole interesse pubblico (ex lege art.136 c.1 lettera a)
- Fascie di rispetto
- Fascia di rispetto dai corsi d'acqua - 10m
- Fascia di rispetto dividente demaniale - 30m
- Vincolo Idrogeologico L. 3267/1923 Fonte:Piano Strutturale
- Aree di Pertinenza Fluviale (Art. 150 NTA RU) Fonte: Regolamento Urbanistico
- Zone di Rispetto dell'Aeroporto di Massa-Cinquale (Art. 142 NTA RU) Fonte: Regolamento Urbanistico
- Criticità balneazione
- Divieti permanenti di balneazione
- Sorgente di potenziale contaminazione della falda
- Arenili con suolo e falda potenzialmente contaminati in attesa di ulteriori accertamenti ai sensi del DGRT n°384/2016
- Fenomeni di intrusione salina
- Ordinanza del Sindaco n°46 del 28/05/2019 di divieto di utilizzo delle acque sotterranee a scopo alimentare, irriguo e igienico sanitario



Tratto costiero 5 (Piazza Bad Kissingen- Piazza Ronchi)