

# Piano degli Arenili e dei Viali a Mare

Piano attuativo ai sensi dell'art. 86 del R.U.



**Progettisti**  
 RTP Nardini Piccinini et al.  
 Dott. Arch. Fabio Nardini - Capogruppo  
 Dott. Geol. Andrea Piccinini  
 Dott. Agr. Francesco Pitta

**Responsabile del Procedimento**  
 Dott. Arch. Lorenzo Tonarelli

**Dirigente Settore Lavori pubblici, Assetto del territorio e Protezione civile**  
 Dott. Arch. Fabrizio Boni

**Collaboratori**  
 Simona Piccinini, PhD  
 Dott. Arch. Pierpaolo Baldini  
 Dott.ssa Pian. Ter. Veronica Fontanini

**Garante dell'informazione e della partecipazione**  
 Dott.ssa Daniela Lori

**Supporto al procedimento di VAS**  
 RTP Nardini Piccinini et al.  
 Dott. Arch. Fabio Nardini - Capogruppo  
 Dott.ssa Biol. Antonella Grazzini (coll.)  
 Dott. Geol. Paolo Nicoletti (coll.)

## Tavola. QC.7.1

Viabilità e visuali

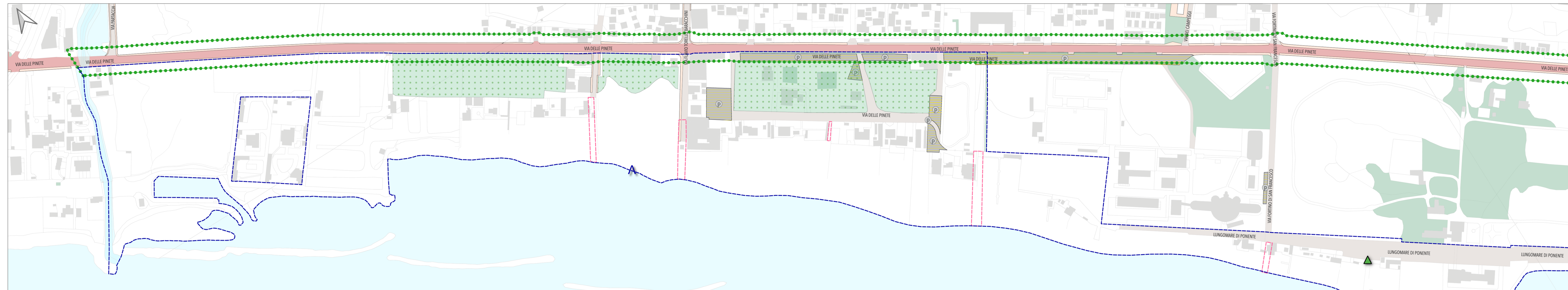
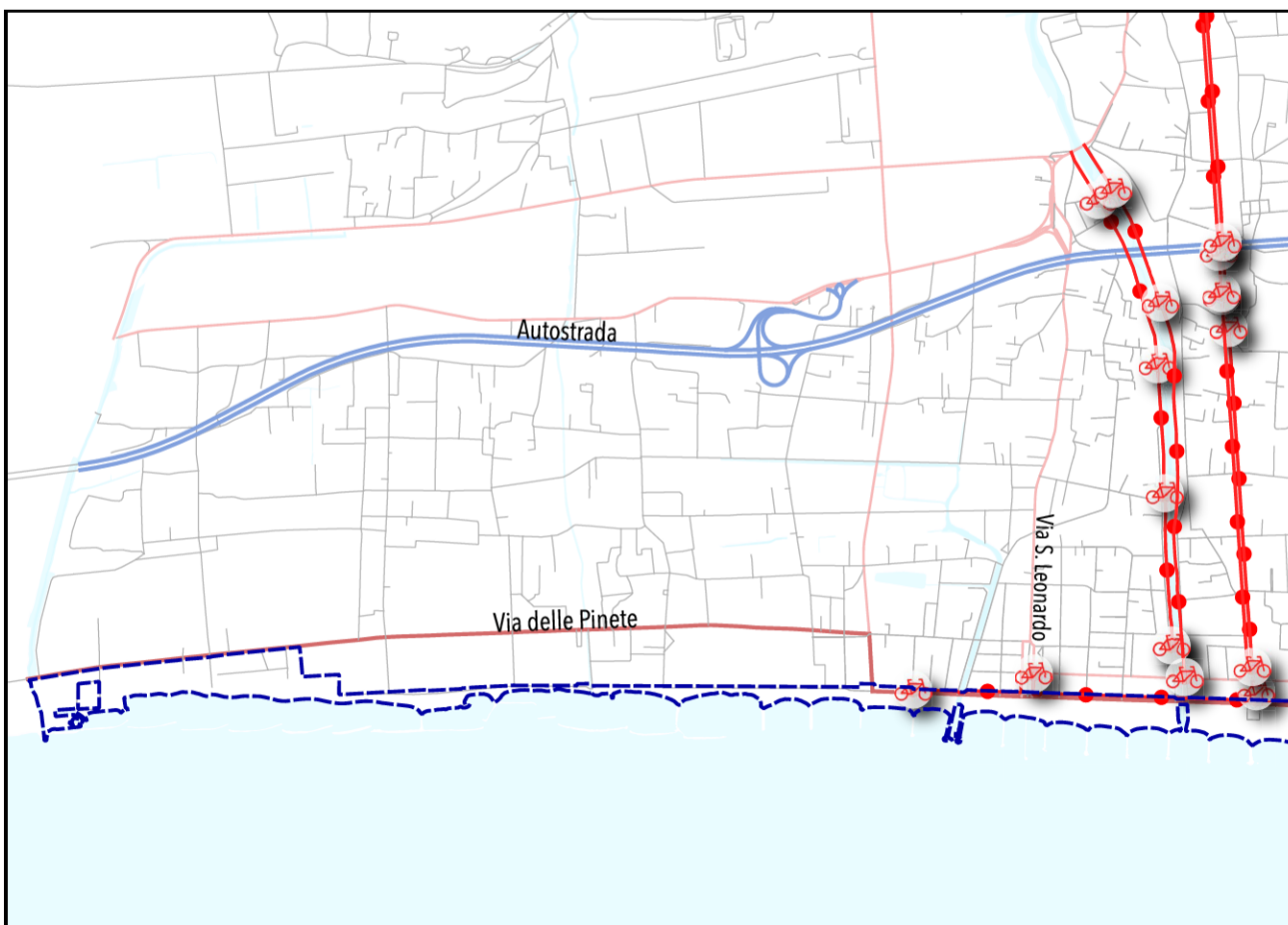
Porzione di fascia costiera del Lungomare delle ex Colonie

Scala 1:2.000

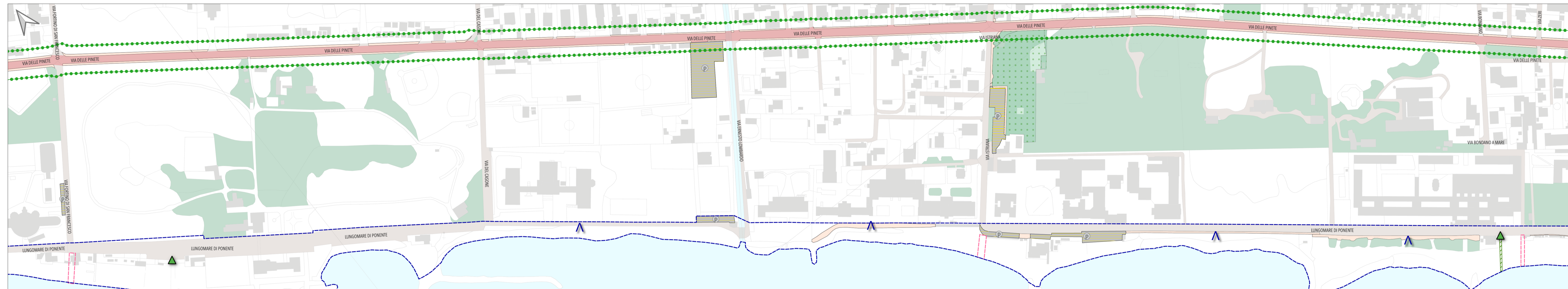
### LEGENDA

- Perimetro PAAV
- Rete viaria**
  - Viabilità d'interesse sovacomunale
  - Viabilità d'interesse comunale principale
  - Viabilità secondaria
- Marciaipiedi e piazze**
  - Marciapiedi esistenti
  - Varchi visivi esistenti
  - Prolungamento stradale
- Parcheggi pubblici a suo pubblico**
  - Parcheggio pubblico
- Ciclopista e piste ciclopedonali**
  - Viale di valore paesaggistico
  - Ciclopista e piste ciclopedonabili
- Varchi, belvedere e accessi**
  - Accesso alla spiaggia
  - Belvedere
- Verde urbano**
  - Aiuole
  - Spazi pubblici attrezzati e parco urbano
  - Aree boscate

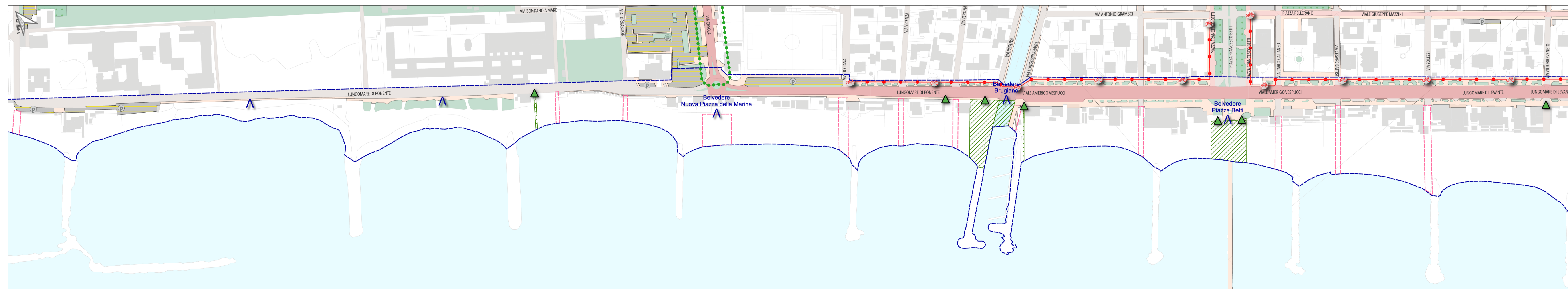
### INQUADRAMENTO TERRITORIALE



Tratto costiero 1 (Foce del Lavello-ex Colonia Fiat)



Tratto costiero 2 (ex Colonia Fiat-ex Colonia Torino)



Tratto costiero 3 (Ex Colonia Torino-foce del Brugiano)