

Piano degli Arenili e dei Viali a Mare

Piano attuativo ai sensi dell'art. 86 del R.U.



Progettisti
RTP Nardini Piccinini et al.
Dott. Arch. Fabio Nardini - Capogruppo
Dott. Geol. Andrea Piccinini
Dott. Agr. Francesco Pitta

Responsabile del Procedimento
Dott. Arch. Lorenzo Tonarelli

Dirigente Settore Lavori pubblici, Assetto del territorio e Protezione civile
Dott. Arch. Fabrizio Boni

Collaboratori
Simona Piccinini, PhD
Dott. Arch. Pierpaolo Baldini
Dott.ssa Pian. Ter. Veronica Fontanini

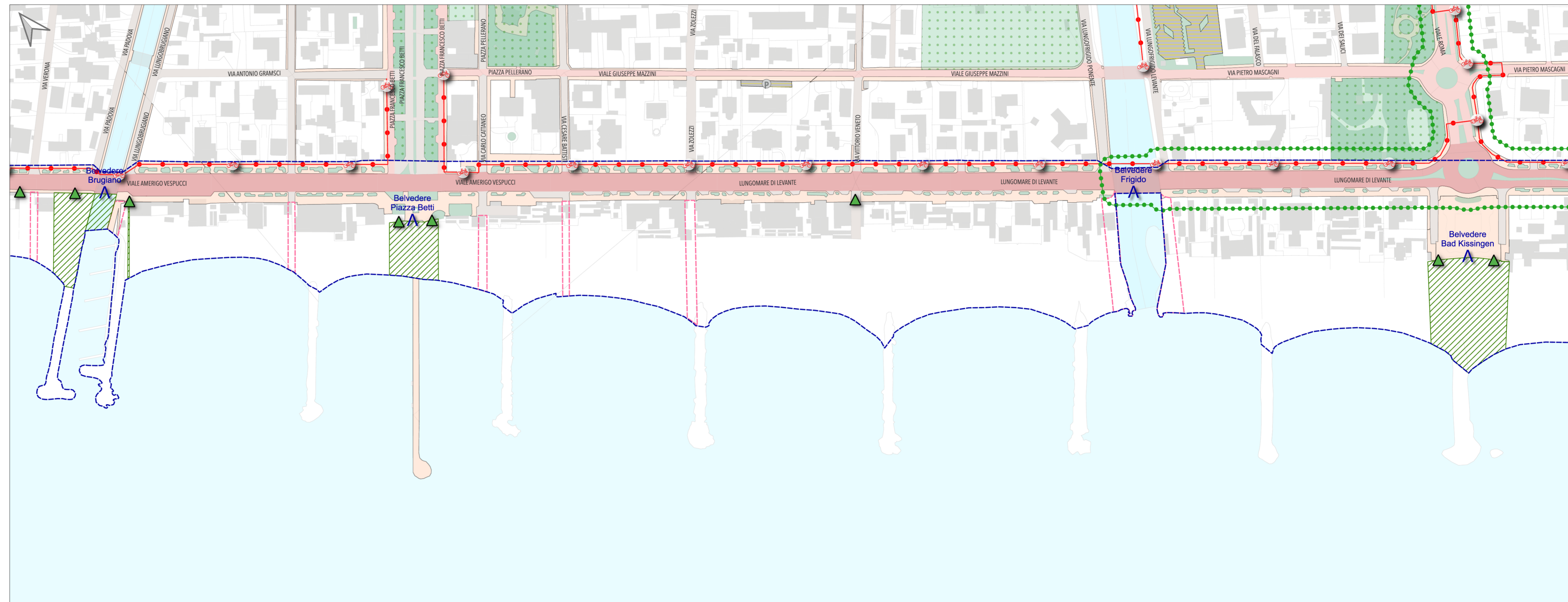
Garante dell'informazione e della partecipazione
Dott.ssa Daniela Lori

Supporto al procedimento di VAS
RTP Nardini Piccinini et al.
Dott. Arch. Fabio Nardini - Capogruppo
Dott.ssa Biol. Antonella Grazzini (coll.)
Dott. Geol. Paolo Nicoletti (coll.)

Tavola QC.7.2
Viabilità e visuali
Porzione di fascia costiera di Marina di Massa

Settembre 2024

Scala 1:2.000

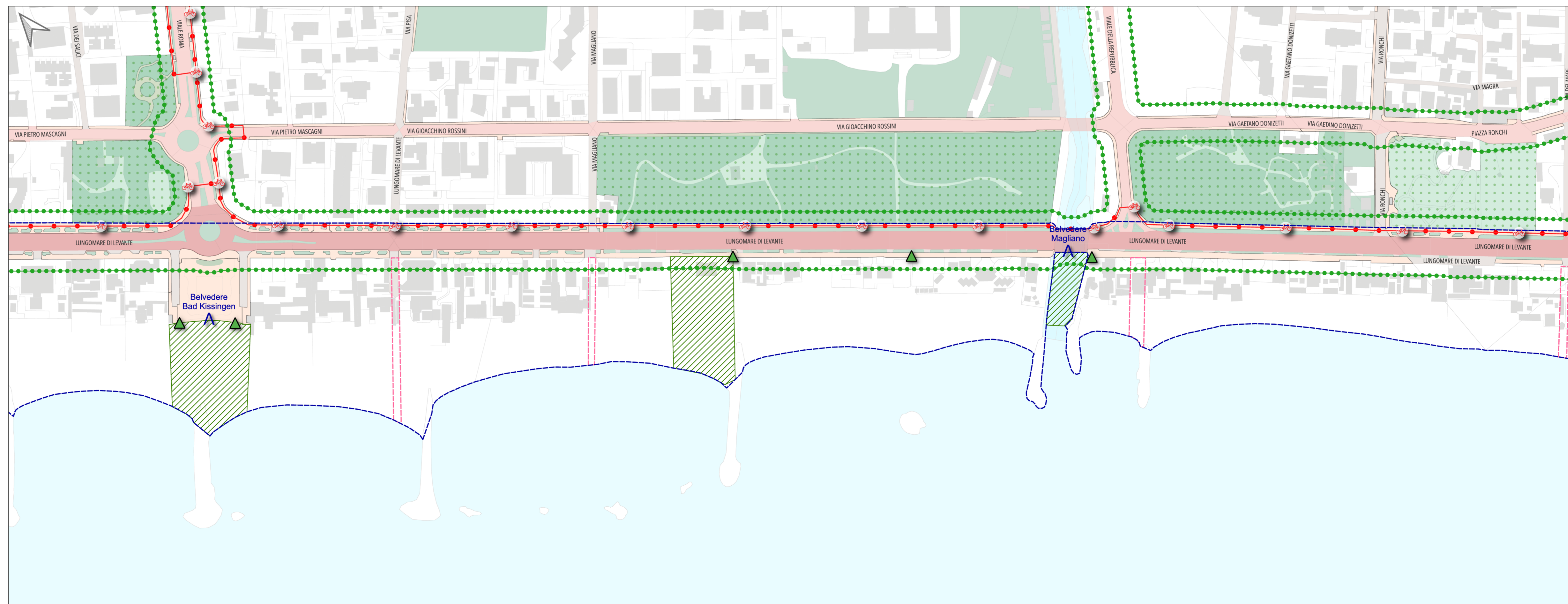
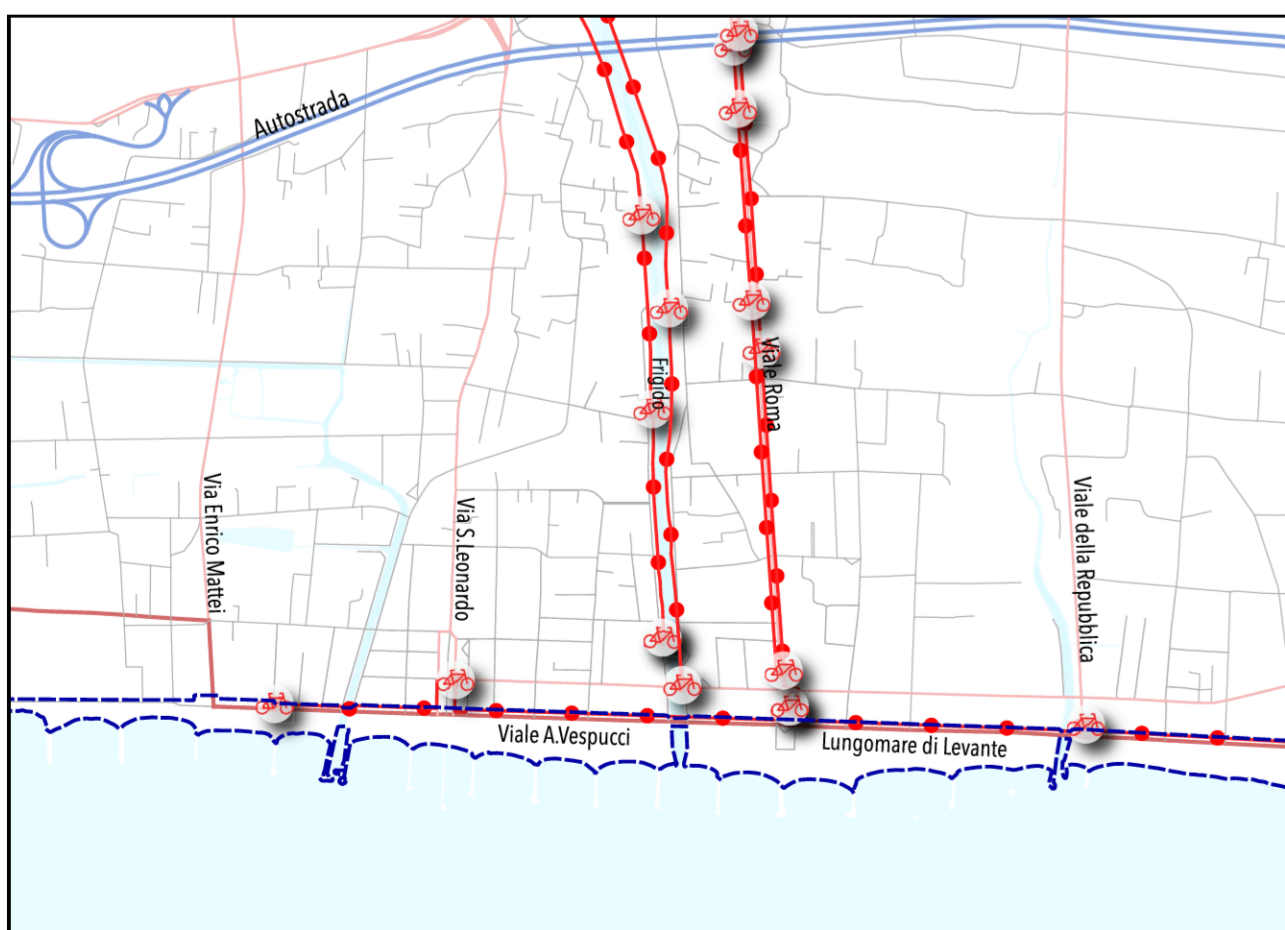


Tratto costiero 4 (Foce del Brugiano-Piazza Bad Kissingen)

LEGENDA

- Perimetro PAAV
- Rete viaria**
 - Viabilità d'interesse sovracomunale
 - Viabilità d'interesse comunale principale
 - Viabilità secondaria
- Marciapiedi e piazze**
 - Varco esistente
 - Varchi visivi esistenti
 - Prolungamento stradale
- Parcheggi pubblici a suo pubblico**
 - (P)
- Ciclopista e piste ciclopedonali**
 - Viali di valore paesaggistico
 - Ciclopista e piste ciclopedonabili
- Varchi, belvedere e accessi**
 - ▲ Accesso alla spiaggia
 - ▲ Belvedere
- Verde urbano**
 - Aiuole
 - Spazi pubblici attrezzati e parco urbano
 - Aree boscate

INQUADRAMENTO TERRITORIALE



Tratto costiero 5 (Piazza Bad Kissingen- Piazza Ronchi)