









Legenda

- | | |
|---|---|
|  Confine comunale | Rete viaria |
|  Area oggetto di variante |  Grandi direttrici nazionali: Autostrada A12 |
|  Stazione Massa Centro |  Direttrici primarie: via Aurelia |
|  Stazione Zona Industriale |  Viabilità di interesse sovracomunale |
|  Linea ferroviaria |  Viabilità d'interesse comunale principale |

INQUADRAMENTO TERRITORIALE - SCALA 1:20000