



## COMUNE DI MASSA

### PIANO DER L'ELIMINAZIONE DELLE BARRIERE ARCHITETTONICHE P.E.B.A.

Il responsabile del servizio Pianificazione del territorio  
Arch. Lorenzo Tonarelli

Il Dirigente  
Arch. Fabrizio Boni

Istruttori tecnici  
Arch. Alice Fruzzetti  
Arch. Matteo Adriano Ratti

Gruppo di progettazione  
RTP Frediani, Teklè Arch. Lucas Frediani - Arch. Lulghennet Teklè

Collaboratori  
Arch. Beatrice Benesperi - Arch. Marco Mariotti

**SCHEDE PARCHI**

**ALLEGATO**

**Maggio 2025**

**I**

# SCHEDA EDIFICIO

## SCHEDA PARCO P01

### PARCO DEL BRUGIANO

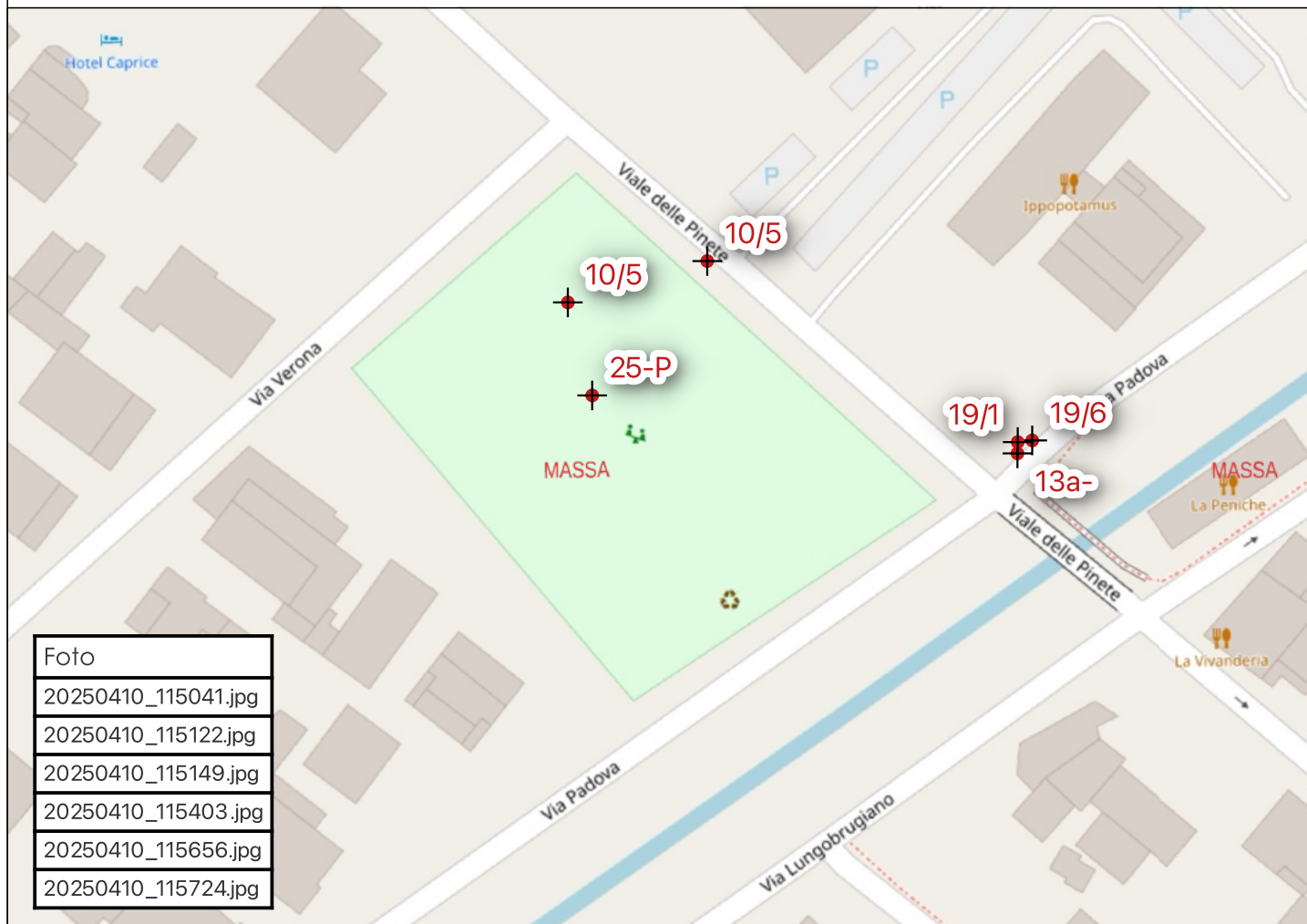


Foto
20250410_115041.jpg
20250410_115122.jpg
20250410_115149.jpg
20250410_115403.jpg
20250410_115656.jpg
20250410_115724.jpg

0 10 20 30 40 m



ACCESSIBILE CON ACCOMPAGNAMENTO

Descriz	Cod Conflì New
Posto auto dedicato mancanza di segnalazione a terra	19/6b-Errata segnalazione parcheggio disabili
Postp auto dedicato non raccordato con marciapiede	13a-Gradino
Mancanza di segnalazione attraversamento	19/1b-Mancata individuazione servizi: attraversamento pedonale
Percorsi inaccessibili a persone su sedia a ruote	25-Pavimentazione degradata
Ingresso inaccessibile a persone su sedia a ruote e grosse difficoltà a persone cieche	10/5a-Ostacoli
Mancanza di giochi inclusivi	10/5a-Ostacoli



20250410\_115041



20250410\_115122





20250410\_115149



20250410\_115403





20250410\_115656

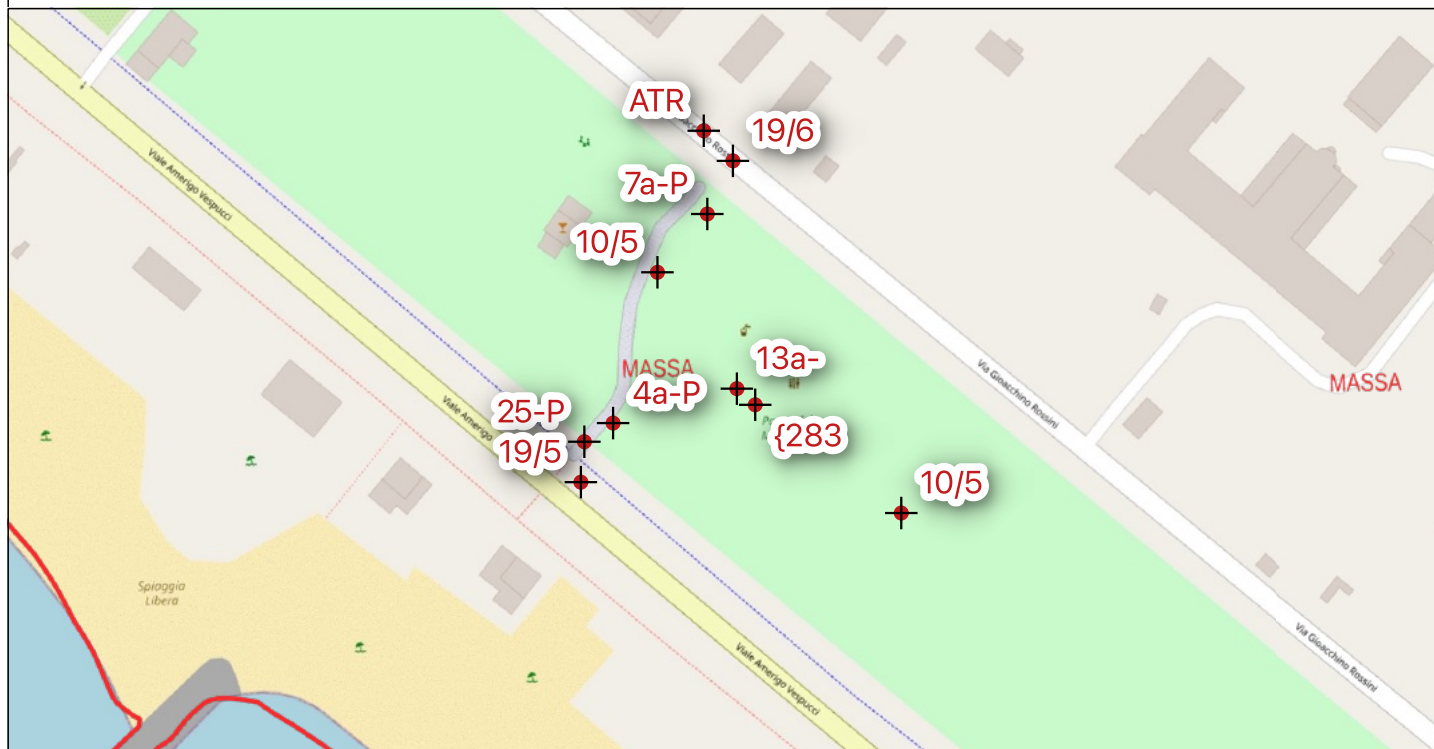


20250410\_115724

# SCHEDA EDIFICIO

## SCHEDA PARCO P02

### PARCO DI MAGLIANO



0 10203040 m



NON ACCESSIBILE

fid	Descriz	Cod Conflì New	Foto
738	Mancanza di posto auto dedicato in prossimità dell'ingresso	19/5b-Mancanza posto parcheggio disabili	20250410_131754.jpg
730	Posto auto dedicato vicino all'ingresso ma con errata segnalazione	19/6b-Errata segnalazione parcheggio disabili	20250410_125729.jpg
731	Parcheggio Rosa dedicato corretto	Attrezzatura	20250410_130041.jpg
732	Pavimentazione interna in terra battuta	(7a-Pavimentazione sconnessa)	20250410_130116.jpg
733	Cartello descrittivo non inclusivo Opportuno aggiungere un QR code con informazioni aggiuntive Aggiungere una mappa tattile per persone cieche	10/5a-Ostacoli	20250410_130634.jpg
734	Giochi raggiungibili con difficoltà, aggiungere giochi inclusivi	10/5a-Ostacoli	20250410_131036.jpg
735	Difficoltà a raggiungere il blocco servizi igienici	13a-Gradino	20250410_131153.jpg
736	Bagno persone disabilità manca cartello esterno Manca maniglione laterale Manca avviso emergenza chiamata	Ostacolo generico	20250410_131349.jpg
737	Ingresso con Rampa forte pendenza	(4a-Percorso: % pen primaria)	20250410_131702.jpg
739	Pavimentazione degradata all'ingresso	25-Pavimentazione degradata	20250410_131841.jpg





20250410\_125729



20250410\_130041





20250410\_130116



20250410\_130634





20250410\_131036



20250410\_131153





20250410\_131349



20250410\_131702





20250410\_131754



20250410\_131841

# SCHEDA EDIFICIO

## SCHEDA PARCO P03

### PARCO DI RICORTOLA



0 10 20 30 40 m



NON ACCESSIBILE

fid	Descriz	Cod Conflti New	Foto
724	Pavimentazione inadeguata a persone su sedia ruote	(7a-Pavimentazione sconnessa)	20250410_121022.jpg
723	Posto auto dedicato senza segnalazione a terra	19/6b-Errata segnalazione parcheggio disabili	20250410_120928.jpg
722	Assenza di percorsi di collegamento tra i giochi	(7a-Pavimentazione sconnessa)	20250410_120730.jpg
720	Assenza di posto auto dedicato vicino all'ingresso	19/5b-Mancanza posto parcheggio disabili	20250410_120519.jpg
721	Assenza di percorso accessibile a persona su sedia a ruote	10/5a-Ostacoli	20250410_120612.jpg





20250410\_120519



20250410\_120612





20250410\_120730



20250410\_120928



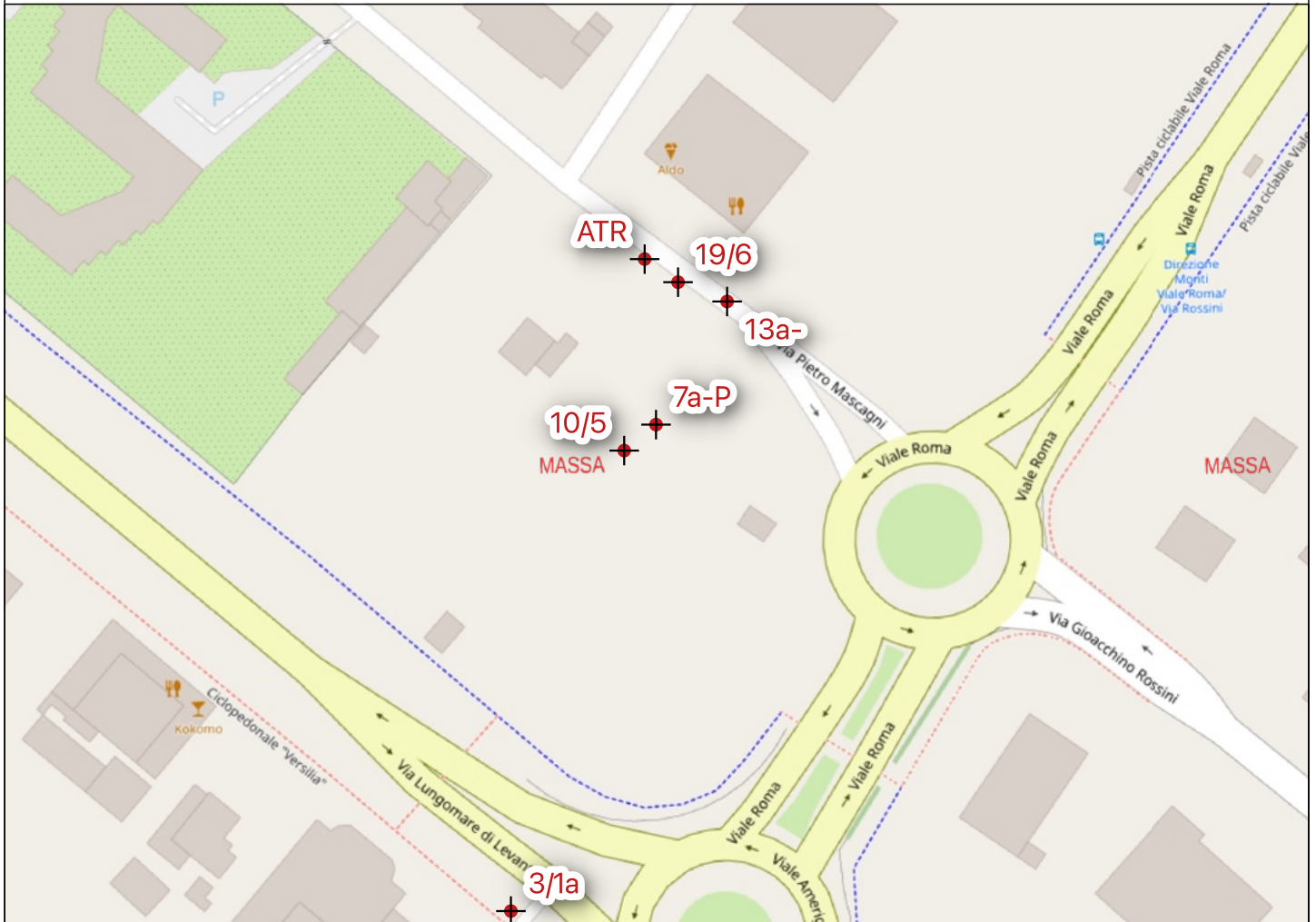


20250410\_121022

# SCHEDA EDIFICIO

## SCHEDA PARCO P04

### PARCO LE PINETINE



0 10 20 30 40 m



NON ACCESSIBILE

fid	Descriz	Cod Conflì New	Foto
373	Piazza Bad Kissingen risalto scivoli	(3/1a-Rampetta: risalto )	20250302_162710.jpg
743	Mancanza dei giochi inclusivi	10/5a-Ostacoli	20250410_133106.jpg
742	Percorsi interni a volte sconnessi,ma praticabili	(7a-Pavimentazione sconnessa)	20250410_133007.jpg
741	Mancanza raccordo posto auto dedicato con marciapiede	13a-Gradino	20250410_132826.jpg
740	Posto auto dedicato manca segnalazione	19/6b-Errata segnalazione parcheggio disabili	20250410_132732.jpg
744	Parco Le pinetine	Attrezzatura	20250410_133201.jpg





20250410\_132732



20250410\_132826





20250410\_133007



20250410\_133106



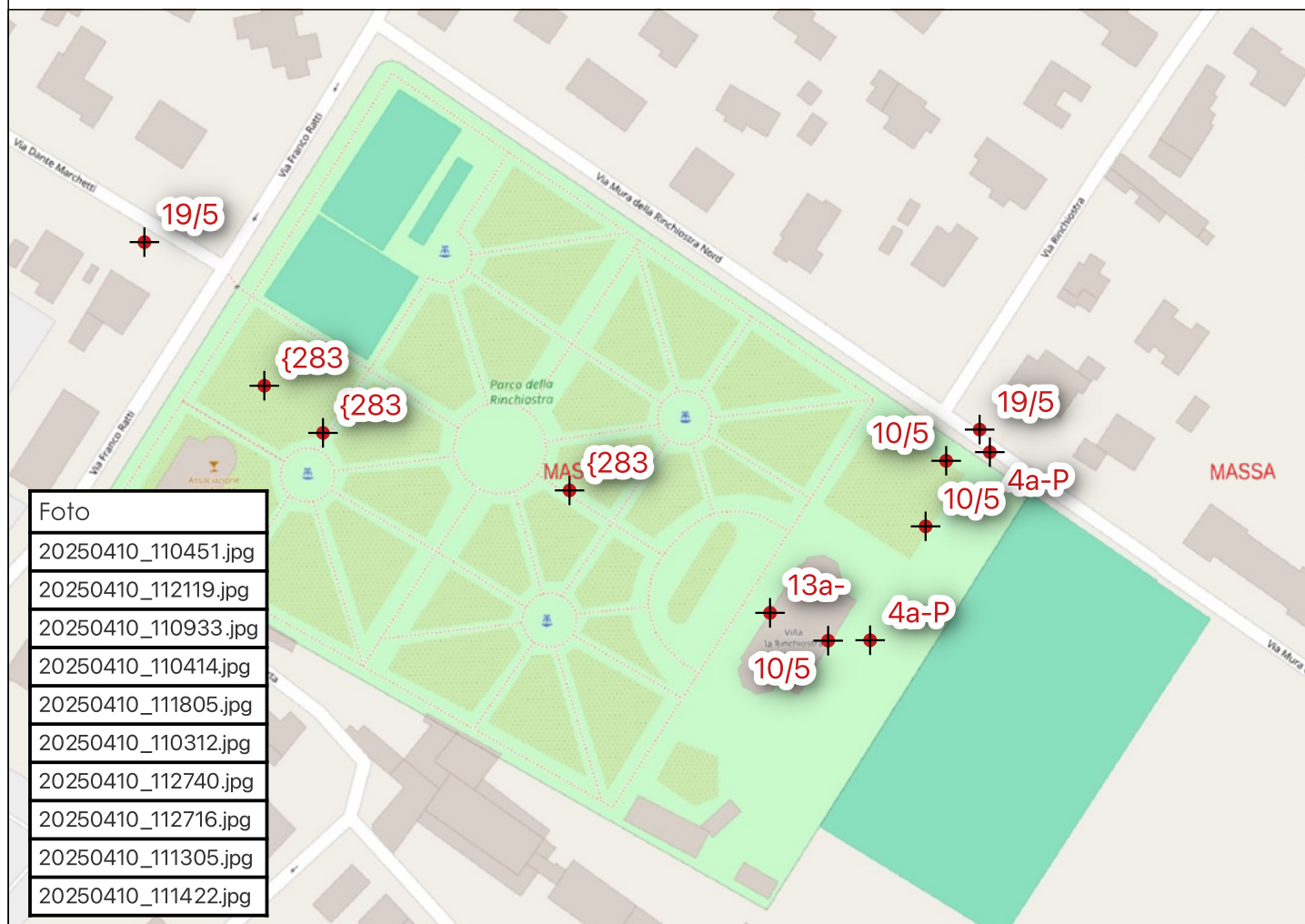


20250410\_133201

# SCHEDA EDIFICIO

## SCHEDA PARCO P05

### PARCO LA RINCHIOSTRA



0 10 20 30 40 m



ACCESSIBILE CON ACCOMPAGNAMENTO

fid	Descriz	Cod Conflti New
705	Rampa senza parapetto di protezione E pendenza marcata	(4a-Percorso: % pen.primaria)
711	Mancanza di maniglione laterale	10/5a-Ostacoli
706	Ingresso principale al museo,non accessibile	13a-Gradino
704	Posizionamento del cartello informativo dal bordo difficile da raggiungere per una persona cieca	10/5a-Ostacoli
710	Percorsi interni al parco stabilizzato,corretto	Ostacolo generico
703	Errata posizione di cartello informativo,difficile da leggere con QR code è difficile da scansionare	10/5a-Ostacoli
713	Pavimentazione dissestata e forte pendenza	(4a-Percorso: % pen.primaria)
712	Mancanza di posto auto dedicato sarebbe opportuno organizzare un parcheggio 23 posti interno	19/5b-Mancanza posto parcheggio disabili
707	Percorso di collegamento ai giochi corretto	Ostacolo generico
708	Collegamento percorsi zona gioco corretto	Ostacolo generico
709	Mancanza postulado dedicato in prossimità dell'ingresso al parco,	19/5b-Mancanza posto parcheggio disabili





20250410\_110312



20250410\_110414



20250410\_110451



20250410\_110801





20250410\_110933



20250410\_111305





20250410\_111411



20250410\_111422





20250410\_111629



20250410\_111805



20250410\_112119



20250410\_112716



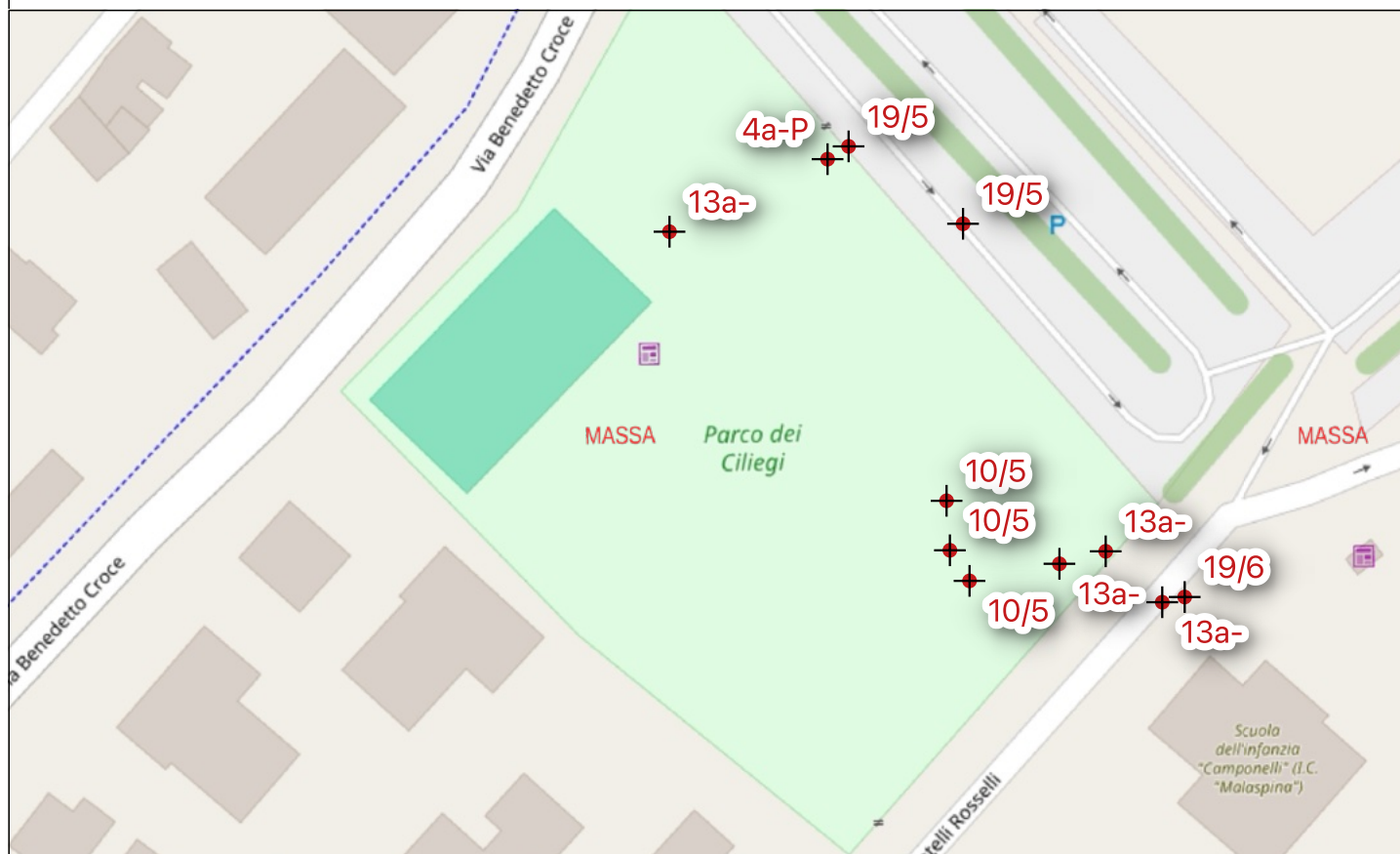


20250410\_112740

# SCHEDA EDIFICIO

## SCHEDA PARCO P06

### PARCO DEI CILIEGI



0 10 20 30 40 m

NON ACCESSIBILE

fid	Descriz	Cod Confl New	Foto
694	Mancanza di segnaletica corretta compreso mappa dei servizi all'ingresso	19/5b-Mancata individuazione servizi:altro	20250410_102413.jpg
695	Mancanza di posto auto dedicato in prossimità dell'ingresso del parco	19/5b-Mancanza posto parcheggio disabili	20250410_102531.jpg
689	Mancanza di pavimentazione accessibile intorno ai giochi	10/5a-Ostacoli	20250410_101944.jpg
687	Gradino all'ingresso del parco	13a-Gradino	20250410_101735.jpg
685	Posto auto dedicato manca pittogramma	19/6b-Errata segnalazione parcheggio disabili	20250410_101553.jpg
686	Manca scivolo raccordo Posto auto con marciapiede	13a-Gradino	20250410_101643.jpg
688	Mancanza di percorsi adatti a persone su sedia a ruota	10/5a-Ostacoli	20250410_101820.jpg
690	Fontana rialzata con gradino	13a-Gradino	20250410_102026.jpg
691	Giochi non inclusivi su fondo sconnesso	10/5a-Ostacoli	20250410_102109.jpg
692	Rialzata con gradino	13a-Gradino	20250410_102234.jpg
693	Ingresso al parco forte pendenza e pavimentazione degradata	(4a-Percorso: % pen primaria)	20250410_102320.jpg





20250410\_101553



20250410\_101643



20250410\_101735



20250410\_101820





20250410\_101944



20250410\_102026





20250410\_102109



20250410\_102234





20250410\_102320



20250410\_102413



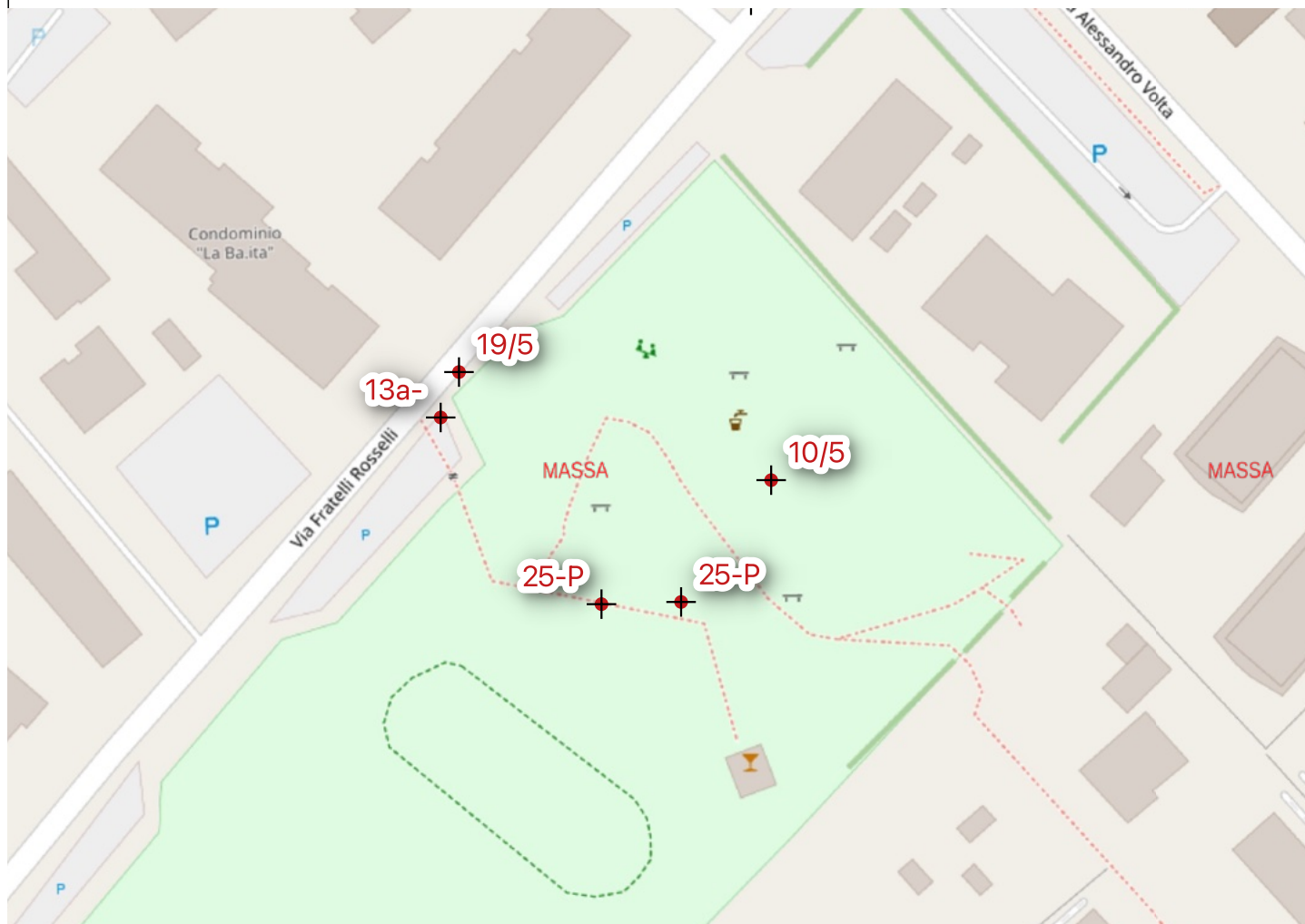
20250410\_102531



# SCHEDA EDIFICIO

## SCHEDA PARCO P07

### PARCO DEGLI ULIVI



0 10 20 30 40 m



ACCESSIBILE CON ACCOMPAGNAMENTO

fid	Descriz	Cod Conflì New	Foto
699	Risalto tra asfalto e marciapiede 4cm	13a-Gradino	20250410_103253.jpg
698	Mancanza di posto auto dedicato in prossimità dell'ingresso al parco	19/5b-Mancanza posto parcheggio disabili	20250410_103149.jpg
700	Mancanza di collegamento accessibile tra i vari giochi	25-Pavimentazione degradata	20250410_103418.jpg
701	Mancanza di collegamento accessibile tra vari giochi	25-Pavimentazione degradata	20250410_103520.jpg
702	Alcuni giochi degradati in stato di abbandono	10/5a-Ostacoli	20250410_103639.jpg



20250410\_103149



20250410\_103253





20250410\_103418



20250410\_103520





20250410\_103639