



COMUNE DI MASSA

PIANO DER L'ELIMINAZIONE DELLE BARRIERE ARCHITETTONICHE P.E.B.A.

Il responsabile del servizio Pianificazione del territorio
Arch. Lorenzo Tonarelli

Il Dirigente
Arch. Fabrizio Boni

Istruttori tecnici
Arch. Alice Fruzzetti
Arch. Matteo Adriano Ratti

Gruppo di progettazione
RTP Frediani, Teklè Arch. Lucas Frediani - Arch. Lulghennet Teklè

Collaboratori
Arch. Beatrice Benesperi - Arch. Marco Mariotti

SCHEDE PERCORSI

ALLEGATO

Maggio 2025

C

ELENCO DEI PERCORSI RILEVATI

Area urbana di Massa Centro:

- Codice A01: Viale Eugenio Chiesa;
- Codice A02: Largo Giacomo Matteotti;
- Codice A03: Via Europa;
- Codice A04: Via Filippo Turati;
- Codice A05: Via Francesco Petrarca;
- Codice A06: Via Francesco Petrarca;
- Codice A07: Piazza Aranci;
- Codice A08: Via Dante Alighieri;
- Codice A09: Via Girolamo Guidoni;
- Codice A10: Piazza Mercurio;
- Codice A11: Via Alberica;
- Codice A12: Largo Senatore Alberto Del Nero;
- Codice A13: Via delle Mura Sud;
- Codice A14: Poste centrali;
- Codice A15: Tribunale di Massa;
- Codice A16: Stazione FS;
- Codice B01: Via Palestro;
- Codice B02: Via Bassa Tambura;
- Codice B03: Via Isonzo;
- Codice B04: Via XXVII Aprile;
- Codice B05: Via del Pomario;
- Codice B06: Via Umberto Giampaoli;
- Codice B07: Via Gasparo Venturini;

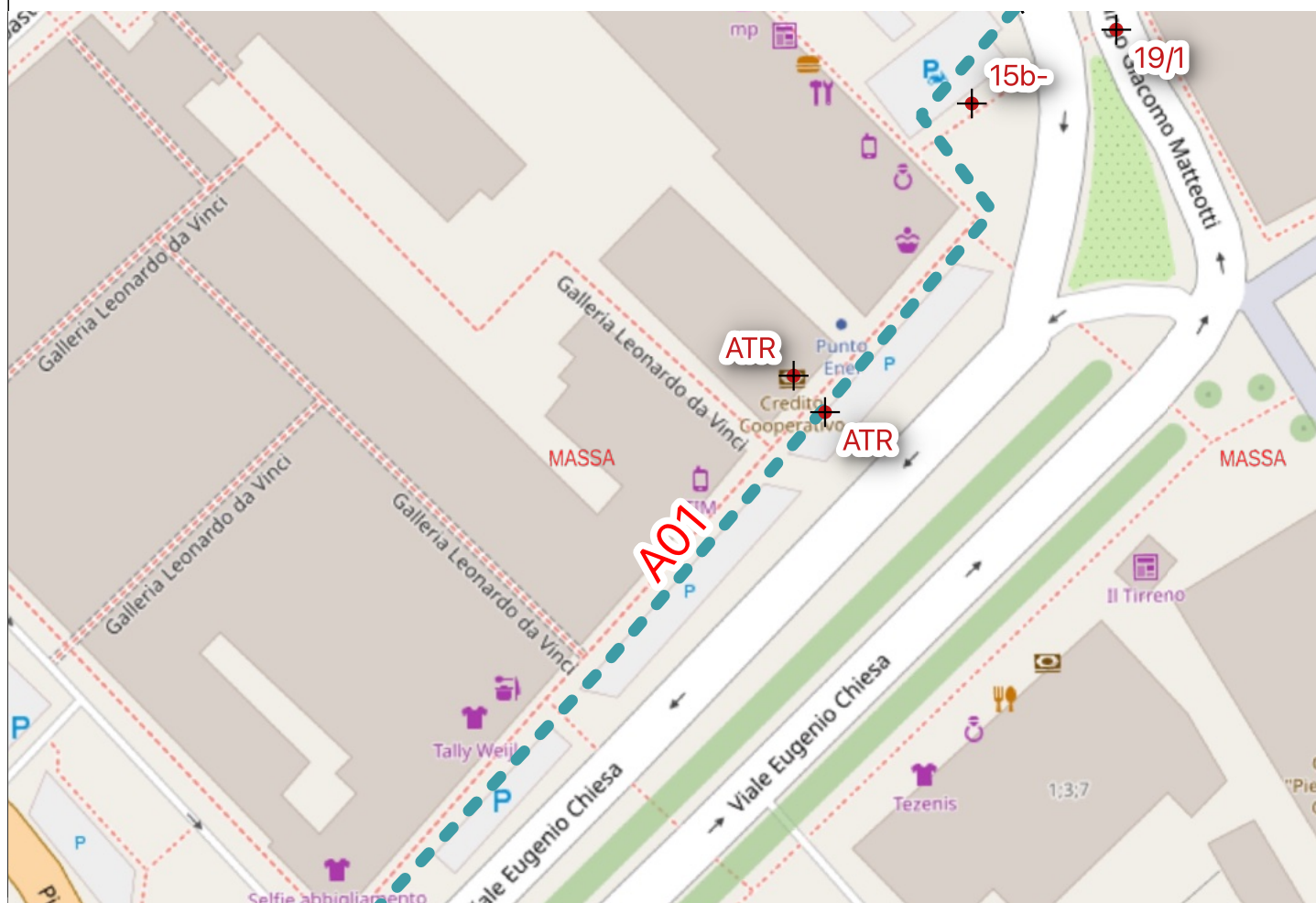
Area urbana di Marina di Massa:

- Codice C01: Via San Leonardo;
- Codice C02: Piazza Francesco Betti;
- Codice C03: Piazza Francesco Betti;
- Codice C04: Via Adelina Zini;
- Codice C05: Via Adelina Zini;
- Codice C06: Via Adelina Zini;
- Codice C07: Via Lungomare di Ponente;
- Codice C08: Via Lungomare di Ponente;
- Codice C09: Via Lungomare di Levante.

SCHEDA PERCORSO

VIALE EUGENIO CHIESA

ID	Tipologia	Access M - Motoria	Access V - Visiva	Access S - Sonora
A01	Marciapiede su entrambi i lati	con accompagnatore	in autonomia	in autonomia



0 10 20 m

Valutazione sintetica:

ACCESSIBILE CON ACCOMPAGNATORE

fid	Descriz	Cod Conflì New	Foto
592	Attravesamento da segnalare	19/1b-Mancata individuazione servizi: attraversamento pedonale	20250403_130641.jpg
593	Mancanza segnalazione tattile	15b-Carenze guida naturali	20250403_130734.jpg
594	Marciapiede ampio	Attrezzatura	20250403_130830.jpg
595	Posto auto dedicato corretto	Attrezzatura	20250403_130904.jpg



20250403_130641



20250403_130734



20250403_130830



20250403_130904

SCHEDA PERCORSO

LARGO GIACOMO MATTEOTTI

ID	Tipologia	Access M - Motoria	Access V - Visiva	Access S - Sonora
A02	Marciapiede su entrambi i lati	con accompagnatore	in autonomia	in autonomia



0 10 20 m

Valutazione sintetica:

ACCESSIBILE CON ACCOMPAGNATORE

fid	Descriz	Cod Conflì New	Foto
665	Gradino su attraversamento,modificare	13a-Gradino	20250408_120424.jpg
666	Scivolo sdruciolevole in marmo	14a-Pavimentazione sdruciolevole	20250408_120455.jpg
664	Attraversamento obliquo,verificare eventuali modifica	22b-Attraversamento pedonale obliquo	20250408_120301.jpg
651	Marciapiede in San pietrini,larghezza 2 m pendenza zero	Ostacolo generico	20250408_114221.jpg
650	Attraversamento che termina su un parcheggio	19/1b-Mancata individuazione servizi: attraversamento pedonale	20250408_114038.jpg
649	Scivolo forte pendenza 13%	(3/2a-Rampetta: % scivolo)	20250408_113851.jpg
648	Attraversamento obliquo Valutare modifiche per persone cieche	22b-Attraversamento pedonale obliquo	20250408_113808.jpg



20250408_113808



20250408_113851



20250408_114038



20250408_114221



20250408_120301



20250408_120424

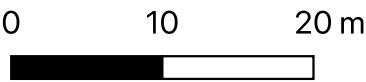
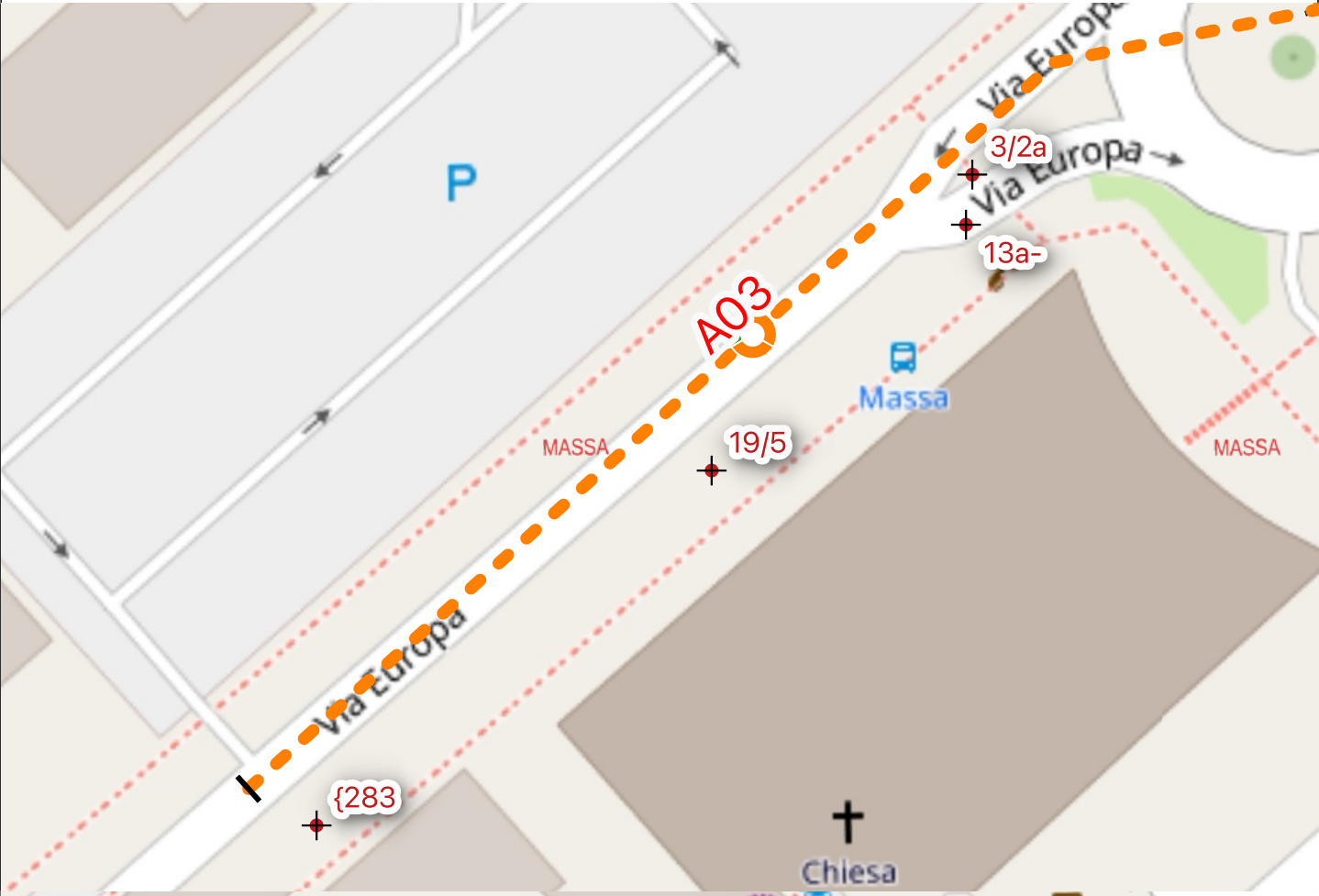


20250408_120455

SCHEDA PERCORSO

VIA EUROPA

ID	Tipologia	Access M - Motoria	Access V - Visiva	Access S - Sonora
A03	Marciapiede su entrambi i lati	con accompagnatore	con accompagnatore	in autonomia



Valutazione sintetica:

ACCESSIBILE CON ACCOMPAGNATORE

fid	Descriz	Cod Conflti New	Foto
661	Marciapiede larghezza 200,altezza 15 materiale, San pietrini	Ostacolo generico	20250408_115457.jpg
660	Gradino con pavimentazione degradata	13a-Gradino	20250408_115326.jpg
659	Scivolo per attraversamento pendenza, marcata modificare	(3/2a-Rampetta: % scivolo)	20250408_115253.jpg
663	Pensilina bus con segnalazioni visive corrette Manca segnalazione acustica degli arrivi e partenze	19/5b-Mancata individuazione servizi: altro	20250408_115801.jpg



20250408_115253



20250408_115326



20250408_115457

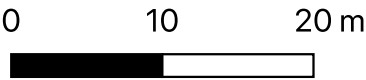
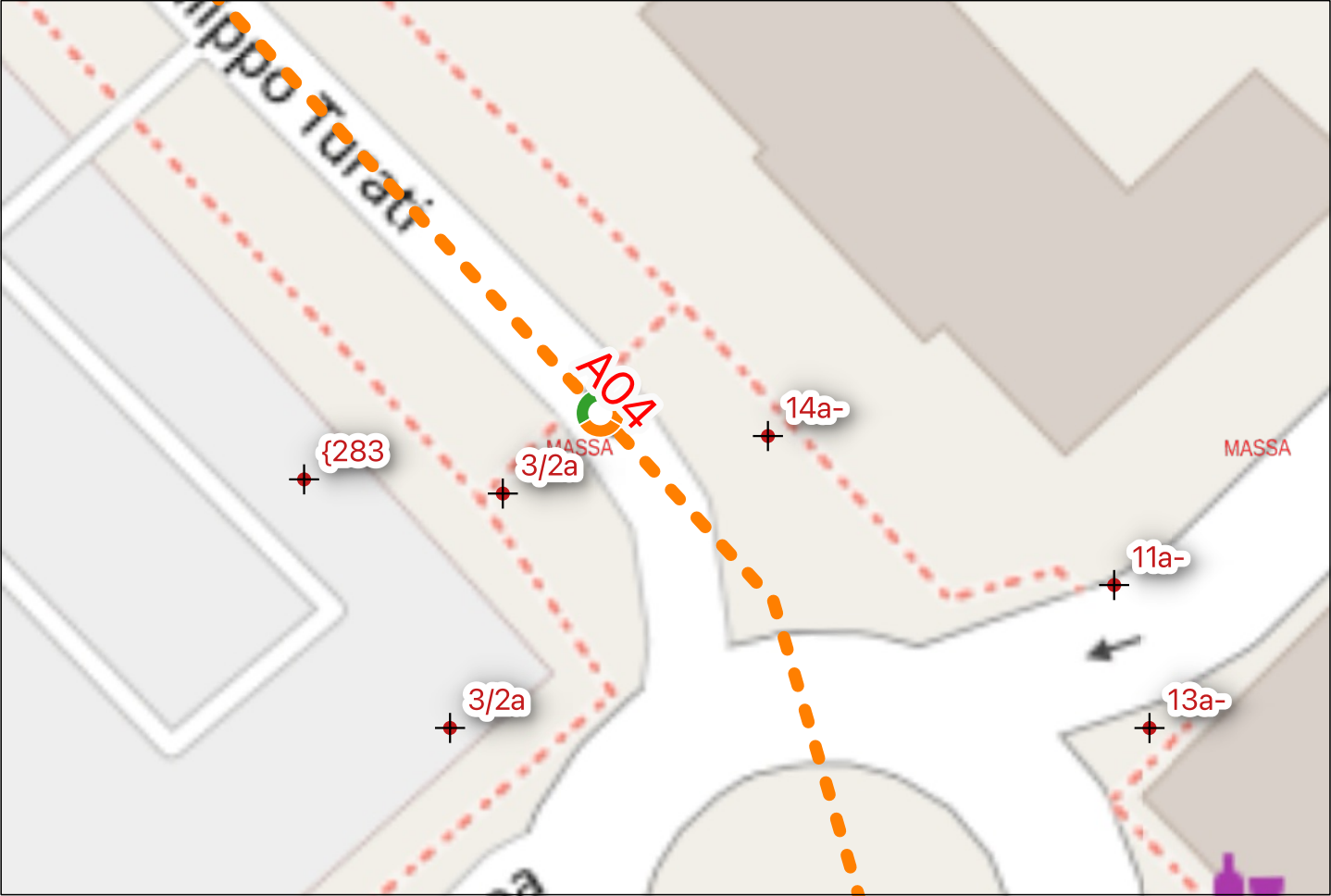


20250408_115801

SCHEDA PERCORSO

VIA FILIPPO TURATI

ID	Tipologia	Access M - Motoria	Access V - Visiva	Access S - Sonora
A04	Marciapiede su un lato	con accompagnatore	con accompagnatore	in autonomia



Valutazione sintetica:

ACCESSIBILE CON ACCOMPAGNATORE


fid	Descriz	Cod Confl New	Foto
655	Posto auto dedicato, corretto	Ostacolo generico	20250408_114654.jpg
657	Uscita dal parcheggio, forte pendenza 14% modificare	(3/2a-Rampetta: % scivolo)	20250408_114846.jpg
654	Marciapiede, materiale pietra, restringimento al 90 cm, presenza di aiuole	14a-Pavimentazione sdruciolevole	20250408_114528.jpg
653	Marciapiede stretto per manovra attraversamento allargare zona pedonale	11a-Larghezza marciapiede	20250408_114435.jpg
652	Gradino da raccordare su attraversamento rialzato	13a-Gradino	20250408_114350.jpg
658	Scivolo per attraversamento in forte pendenza 12% Effettuare ingresso al parcheggio direttamente dal marciapiede per il parcheggio dedicato	(3/2a-Rampetta: % scivolo)	20250408_115009.jpg



20250408_114350



20250408_114435



20250408_114528



20250408_114654



20250408_114846

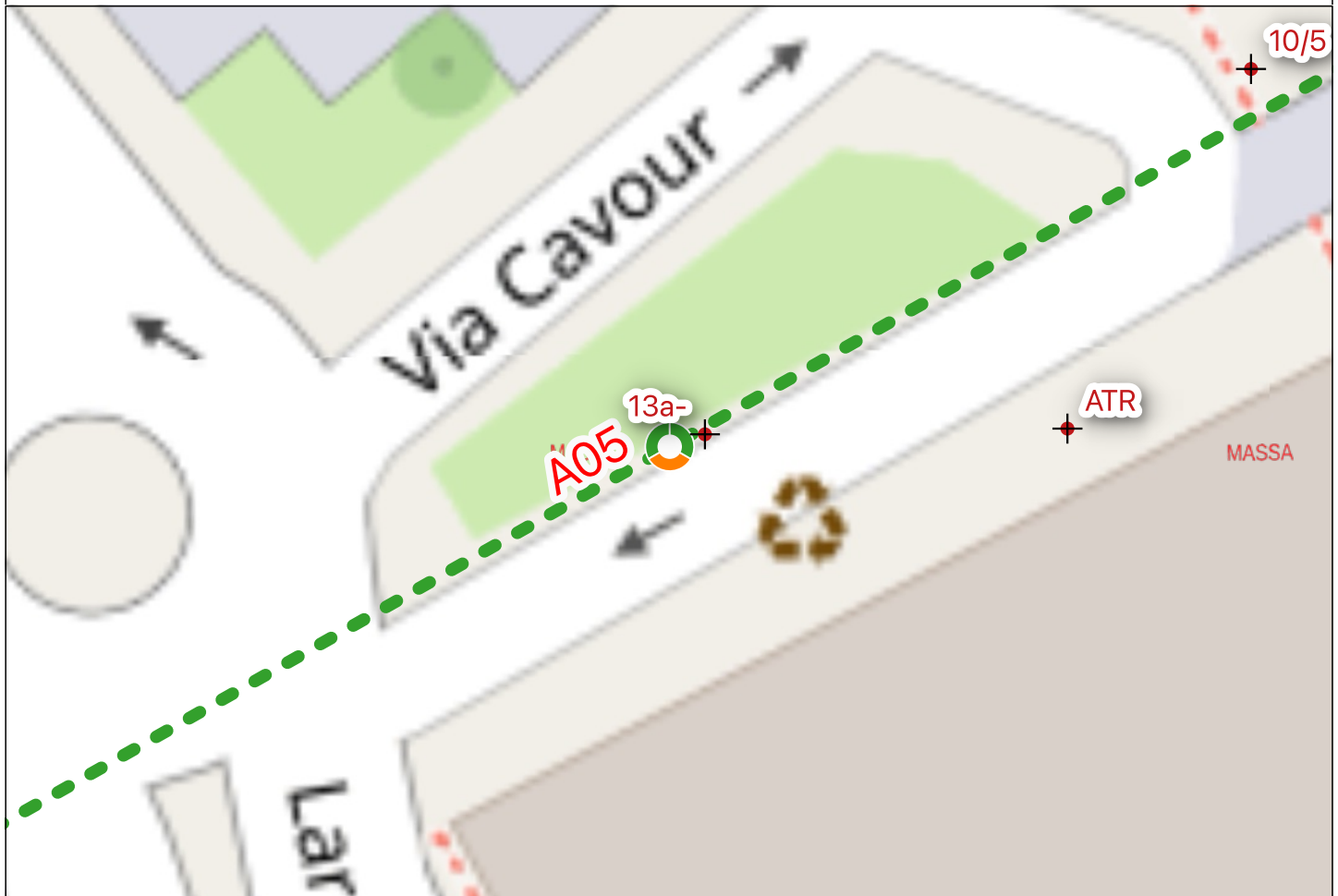


20250408_115009

SCHEDA PERCORSO

VIA FRANCESCO PETRARCA

ID	Tipologia	Access M - Motoria	Access V - Visiva	Access S - Sonora
A05	Marciapiede su un lato	in autonomia	con accompagnatore	in autonomia



0 10 20 m

Valutazione sintetica:

ACCESSIBILE IN AUTONOMIA

fid	Descriz	Cod Confl New	Foto
596	Incongruenza zona pedonale con parcheggio	10/5a-Ostacoli	20250403_131351.jpg
590	Posto auto dedicato corretto	Attrezzatura	20250403_130524.jpg
591	Presenza di gradino al parcheggio dedicato	13a-Gradino	20250403_130551.jpg



20250403_130524



20250403_130551



20250403_131351

SCHEDA PERCORSO

VIA FRANCESCO PETRARCA

ID	Tipologia	Access M - Motoria	Access V - Visiva	Access S - Sonora
A06	Marciapiede su entrambi i lati	con accompagnatore	con accompagnatore	in autonomia



0 10 20 m

Valutazione sintetica:

ACCESSIBILE CON ACCOMPAGNATORE

fid	Descriz	Cod Confl New	Foto
587	Segnalazioni a terra errate	19/6b-Errata segnalazione parcheggio disabili	20250403_125938.jpg



20250403_125938

SCHEDA PERCORSO

PIAZZA ARANCI

ID	Tipologia	Access M - Motoria	Access V - Visiva	Access S - Sonora
A07	Marciapiede su un lato	in autonomia	con accompagnatore	in autonomia



0 10 20 m



Valutazione sintetica:

ACCESSIBILE IN AUTONOMIA

fid	Descriz	Cod Confl New	Foto
561	Cassonetto che restringe il passaggio <90cm	10/5a-Ostacoli	20250403_113459.jpg
559	Piazza raccordata con i marciapiedi Presenza di sedute mancano però gli schienali e di braccioli	10/5a-Ostacoli	20250403_113213.jpg
560	Marciapiede, altezza 12, larghezza 160 pietra complanare, raccordato	10/5a-Ostacoli	20250403_113408.jpg
562	Marciapiede, pietra pendenza 4% larghezza 160, altezza 15 cm raccordato	10/5a-Ostacoli	20250403_113824.jpg
563	Spazio pedonale indefinito Pietra pendenza 4% larghezza ampia Difficoltà per persone cieche	10/5a-Ostacoli	20250403_114034.jpg
586	Percorso pedonale a raso pietra a volte sconnessa	10/5a-Ostacoli	20250403_125836.jpg



20250403_113213



20250403_113231



20250403_113408



20250403_113459



20250403_113824



20250403_114034

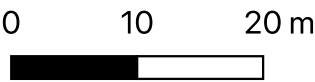
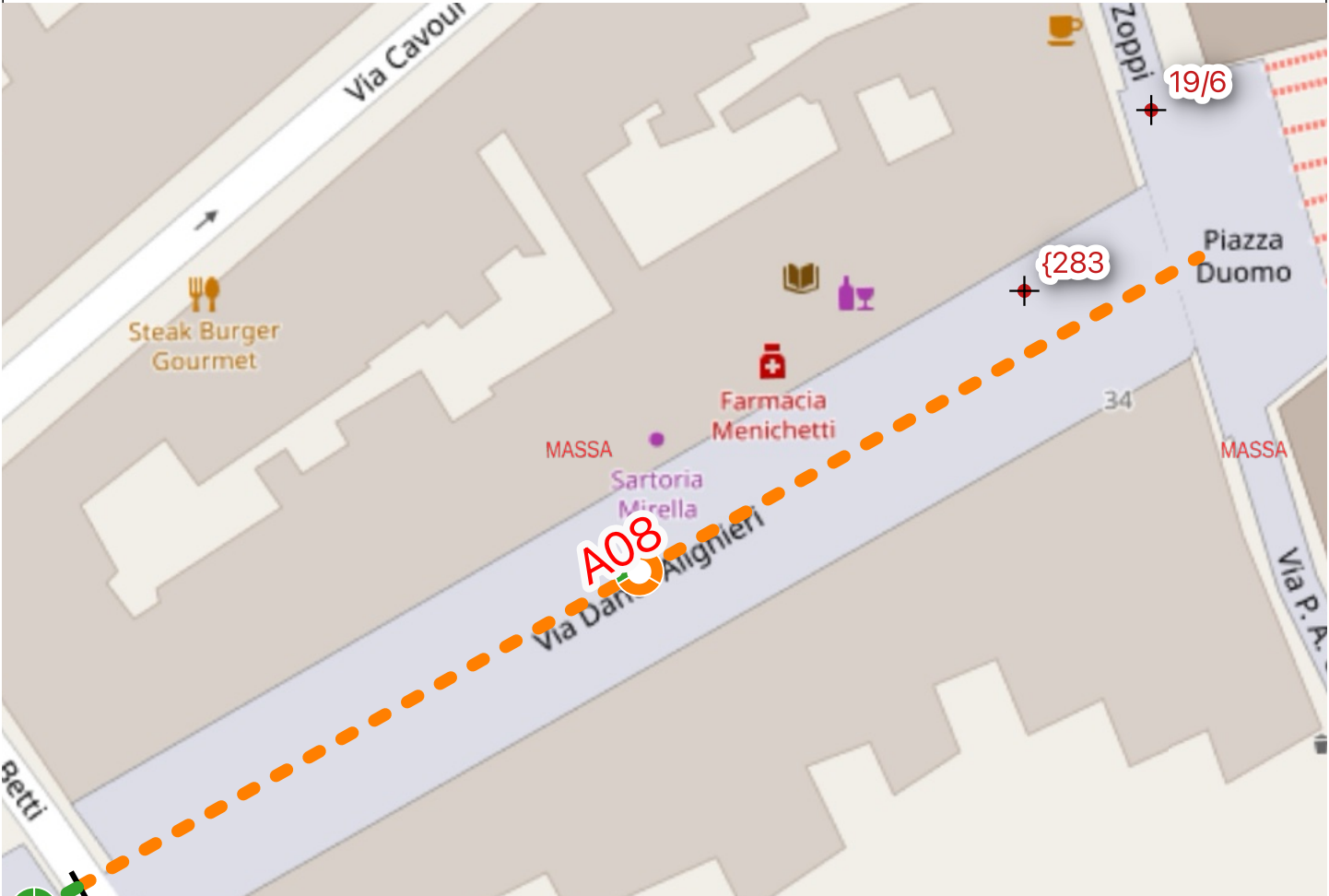


20250403_125836

SCHEDA PERCORSO

VIA DANTE ALIGHIERI

ID	Tipologia	Access M - Motoria	Access V - Visiva	Access S - Sonora
A08	Marciapiede su entrambi i lati	con accompagnatore	con accompagnatore	in autonomia



Valutazione sintetica:

ACCESSIBILE CON ACCOMPAGNATORE

fid	Descriz	Cod Conflì New	Foto
558	Percorso A1 marciapiede A raso con viabilità zona pedonale,	Ostacolo generico	20250403_111904.jpg
557	Posto auto dedicato,corretto,manca segnalazione manovra	19/6b-Errata segnalazione parcheggio disabili	20250403_111342.jpg



20250403_111342

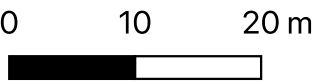


20250403_111904

SCHEDA PERCORSO

VIA GIROLAMO GUIDONI

ID	Tipologia	Access M - Motoria	Access V - Visiva	Access S - Sonora
A09	Marciapiede su un lato	con accompagnatore	con accompagnatore	in autonomia



Valutazione sintetica:

ACCESSIBILE CON ACCOMPAGNATORE

fid	Descriz	Cod Conflì New	Foto
567	Cartello troppo basso rischio per persone cieche	10/2a-Ostacoli: paline segnali	20250403_114950.jpg
565	Marciapiede a raso,larghezza insufficiente,zona carrabile	11a-Larghezza marciapiede	20250403_114538.jpg
564	Marciapiede complanare,altezza zero,larghezza 120 pendenza zero	10/5a-Ostacoli	20250403_114417.jpg
566	Percorso A6 marciapiede a raso Larghezza insufficiente Mancanza di segnalazione del percorso pedonale	10/5a-Ostacoli	20250403_114740.jpg



20250403_114417



20250403_114538



20250403_114740



20250403_114950

SCHEDA PERCORSO

PIAZZA MERCURIO

ID	Tipologia	Access M - Motoria	Access V - Visiva	Access S - Sonora
A10	Marciapiede su un lato	in autonomia	con accompagnatore	in autonomia



0 10 20 m

Valutazione sintetica:

ACCESSIBILE IN AUTONOMIA

fid	Descriz	Cod Confl New	Foto
568	Marciapiede su zona pedonale a raso Problemi per persona cieche	15b-Carenze guida naturali	20250403_115053.jpg
569	Attrezzatura Fontana	Attrezzatura	20250403_115246.jpg



20250403_115053

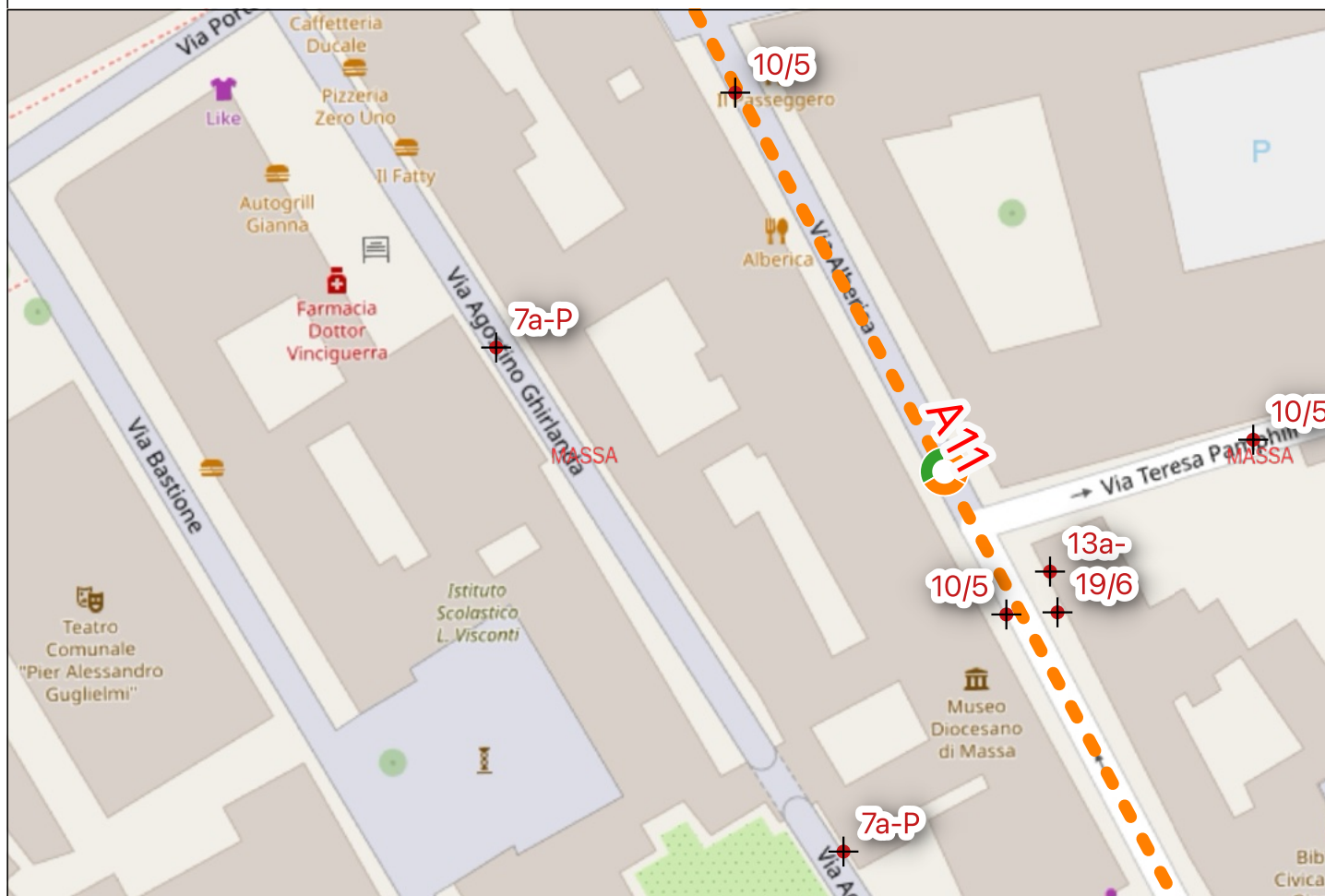


20250403_115246

SCHEDA PERCORSO

VIA ALBERICA

ID	Tipologia	Access M - Motoria	Access V - Visiva	Access S - Sonora
A11	Marciapiede su entrambi i lati	con accompagnatore	con accompagnatore	in autonomia



0 10 20 m

Valutazione sintetica:

ACCESSIBILE CON ACCOMPAGNATORE

fid	Descriz	Cod Conflti New	Foto
580	Percorso pedonale con pietra sconnessa da restaurare	(7a-Pavimentazione sconnessa)	20250403_123231.jpg
572	Manca il raccordo col marciapiede del parcheggio dedicato	13a-Gradino	20250403_120913.jpg
571	Posto auto dedicato senza zona di manovra	19/6b-Errata segnalazione parcheggio disabili	20250403_120810.jpg
570	Percorso pedonale non definito pendenza 6% pavimento pietra	10/5a-Ostacoli	20250403_115908.jpg
584	Marciapiede lungo strada in pietra, altezza 12 cm, larghezza 120	10/5a-Ostacoli	20250403_124900.jpg
581	Pietra a raso sconnessa e degradata	(7a-Pavimentazione sconnessa)	20250403_123946.jpg
585	Attraversamento pedonale da marcare segnalazione	10/5a-Ostacoli	20250403_125131.jpg



20250403_115908



20250403_120810




20250403_120913



20250403_123231



20250403_123946



20250403_124900



20250403_125131

SCHEDA PERCORSO

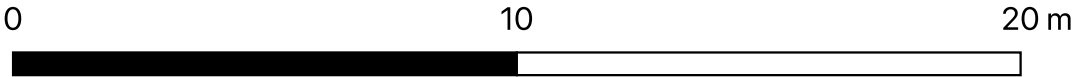
LARGO SENATORE ALBERTO DEL NERO

ID	Tipologia	Access M - Motoria	Access V - Visiva	Access S - Sonora
A12	Marciapiede su un lato	con accompagnatore	con accompagnatore	in autonomia



Valutazione sintetica:

ACCESSIBILE CON ACCOMPAGNATORE



fid	Descriz	Cod Confli New	Foto
578	Pavimentazione in pietra con fughe molto marcate	25-Pavimentazione degradata	20250403_122724.jpg
579	Presenza di gradino 10cm Prevedere abbassamento della pietra a monte per accedere alla piazza	13a-Gradino	20250403_122839.jpg
582	Marciapiede lungo strada in pietra scommessa Fughe larghe altezza 12 cm larghezza 120	10/5a-Ostacoli	20250403_124550.jpg



20250403_122724



20250403_122839



20250403_124550

SCHEDA PERCORSO

VIA DELLE MURA SUD

ID	Tipologia	Access M - Motoria	Access V - Visiva	Access S - Sonora
A13	Marciapiede su un lato	con accompagnatore	con accompagnatore	in autonomia



0 10 20 m



Valutazione sintetica:

ACCESSIBILE CON ACCOMPAGNATORE

IL SITO E' OGGETTO DI UN CANTIERE IN CORSO


fid	Descriz	Cod Conflti New	Foto
574	Rampa manca protezione	(1a/b-Percorso non protetto)	20250403_121751.jpg
573	Scala con rampa integrata difficoltà per persone cieche Manca corrimano della scala	(1a/b-Percorso non protetto)	20250403_121455.jpg
575	Scala mancanza di segnalazione tattile Mancanza doppio corrimano	(1a/b-Percorso non protetto)	20250403_121923.jpg
576	Assenza di marciapiede protetto zona lavori in corso	(1a/b-Percorso non protetto)	20250403_122142.jpg



20250403_121455



20250403_121751



20250403_121923




20250403_122142

SCHEDA PERCORSO

POSTE CENTRALI

ID	Tipologia	Access M - Motoria	Access V - Visiva	Access S - Sonora
A14	Marciapiede su un lato	Con accompagnatore	Con accompagnatore	In autonomia



Valutazione sintetica:

ACCESSIBILE CON ACCOMPAGNATORE

Descriz	Cod Conflì New	Foto
Prevedere posto auto dedicato vicino alle poste con modifica del marciapiede	19/5b-Mancanza posto parcheggio disabili	20251014_111300 jpg 20251014_111400 jpg
Possibilità di prevedere collegamento più veloce alla rampa delle poste	10/5a-Ostacoli	20251014_111000 jpg 20251014_111401 jpg



20251014_111300



20251014_111400



20251014_111000

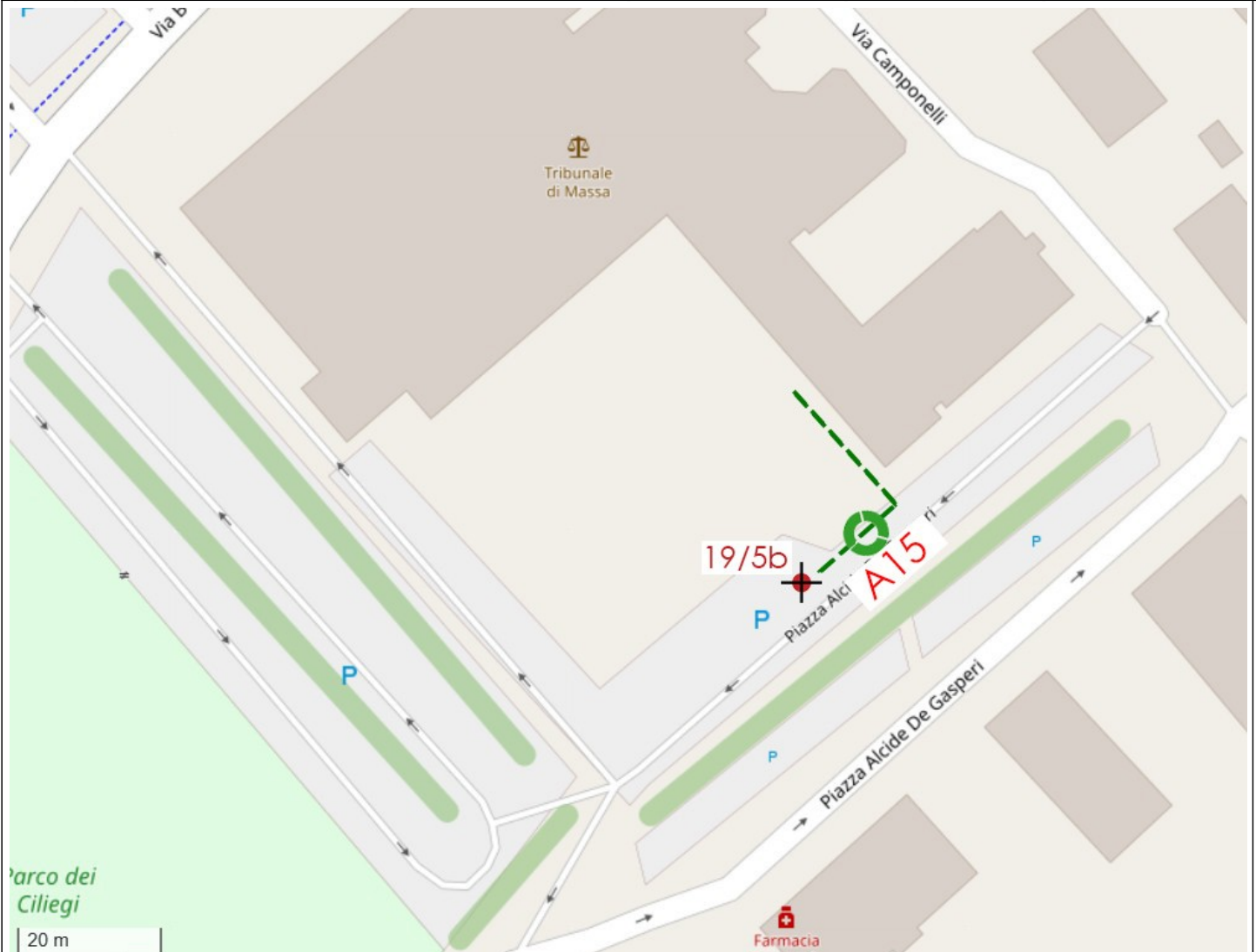


20251014_111401

SCHEDA PERCORSO

TRIBUNALE DI MASSA

ID	Tipologia	Access M - Motoria	Access V - Visiva	Access S - Sonora
A15	Parcheggio	In autonomia	In autonomia	In autonomia



0 20 40m

Valutazione sintetica:

ACCESSIBILE IN AUTONOMIA

Descriz	Cod Confl New	Foto
Opportuno aggiungere 1 posto auto dedicato ogni 30 posti del parcheggio	19/5b-Mancanza posto parcheggio disabili	20251014_113000.jpg



20251014_113000

SCHEDA PERCORSO

STAZIONE FS

ID	Tipologia	Access M - Motoria	Access V - Visiva	Access S - Sonora
A16	Parcheggio	In autonomia	In autonomia	In autonomia



0 20 40m

Valutazione sintetica:

ACCESSIBILE IN AUTONOMIA

Descriz	Cod Conflì New	Foto
Rampa manca corrimano di sostegno	01a/b-Percorso non protetto	20251014_101900.jpg 20251014_102000.jpg
Percorso ostruito. Posizionare un cartello che indichi di mantenerlo sempre libero.	10/5a-Ostacoli	20251014_101300.jpg 20251014_101301.jpg



20251014_101900



20251014_102000



20251014_101300

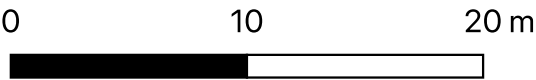
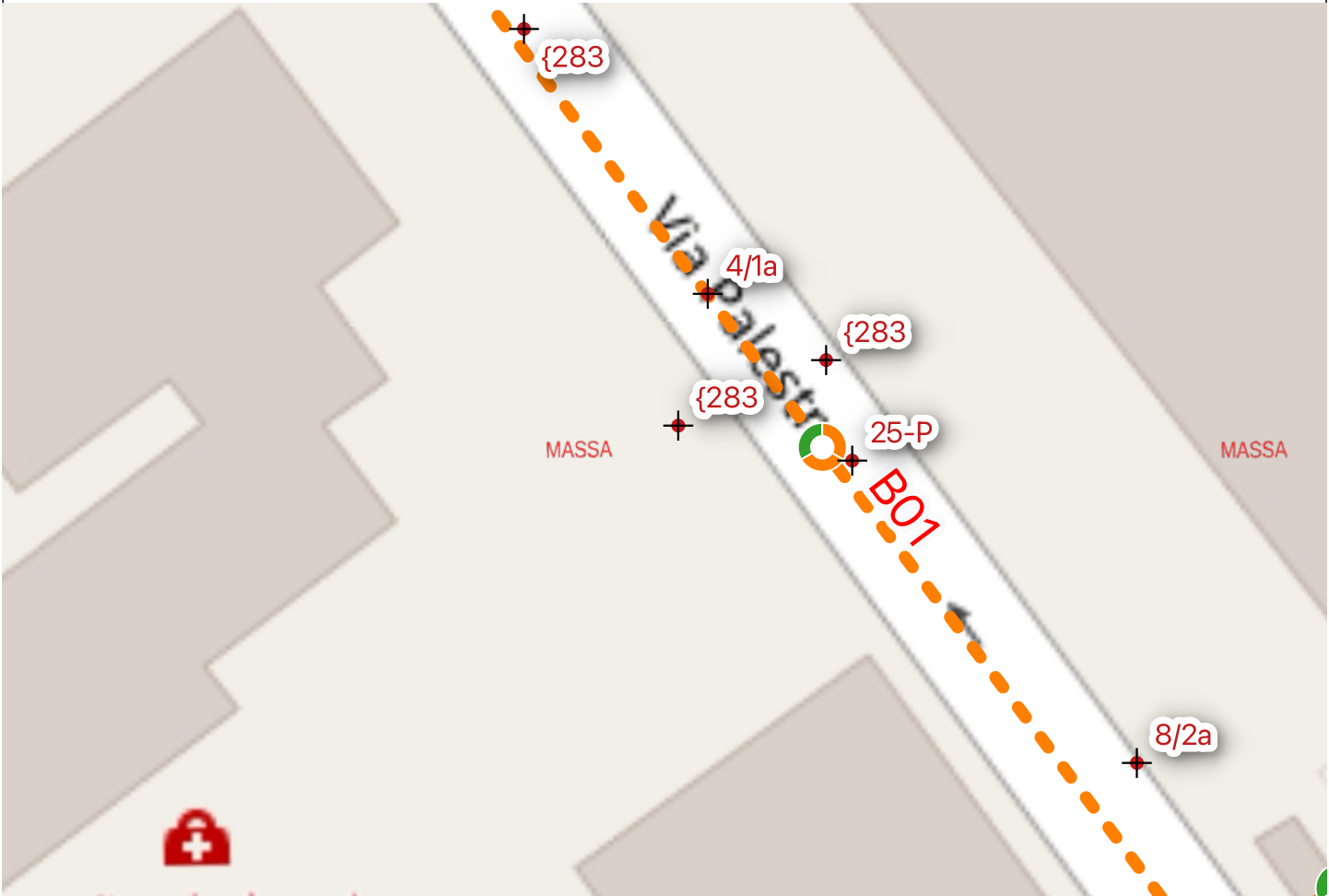


20251014_101301

SCHEDA PERCORSO

VIA PALESTRO

ID	Tipologia	Access M - Motoria	Access V - Visiva	Access S - Sonora
B01	Marciapiede su entrambi i lati	con accompagnatore	con accompagnatore	in autonomia



Valutazione sintetica:

ACCESSIBILE CON ACCOMPAGNATORE

fid	Descriz	Cod Confl New	Foto
632	Posti auto dedicati proprietà USL	Ostacolo generico	20250408_110812.jpg
608	Attraversamento con pavimentazione degradata e ristagno d'acqua	25-Pavimentazione degradata	20250408_103638.jpg
606	Presenza di cestino che restringe il passaggio 80 cm	(8/2a-Ostacoli: cestini)	20250408_103328.jpg
607	Marciapiede larghezza 150, altezza 15, pendenza 0 Materiale asfalto natura degradata	Ostacolo generico	20250408_103521.jpg
630	Marciapiede larghezza 120, altezza 12 pendenza 0 Materiale asfalto natura degradata	Ostacolo generico	20250408_110638.jpg
631	Marciapiede in corrispondenza di posti auto con pendenza secondaria marcata	(4/1a-Percorso: % pen secondaria)	20250408_110714.jpg



20250408_103328



20250408_103521



20250408_103638



20250408_110638



20250408_110714

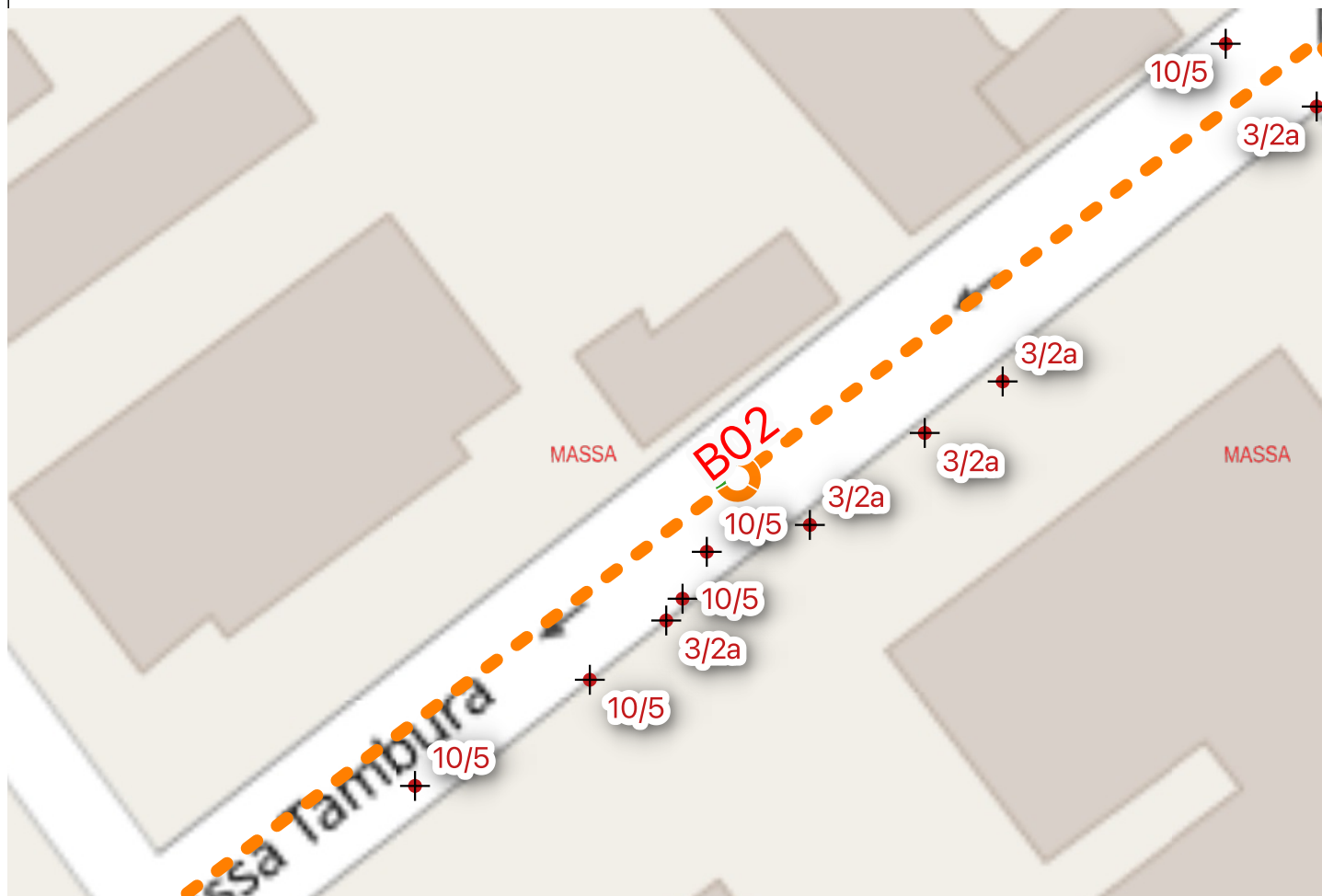


20250408_110812

SCHEDA PERCORSO

VIA BASSA TAMBURA

ID	Tipologia	Access M - Motoria	Access V - Visiva	Access S - Sonora
B02	Marciapiede su entrambi i lati	con accompagnatore	con accompagnatore	in autonomia



0 10 20 m

Valutazione sintetica:

ACCESSIBILE CON ACCOMPAGNATORE

fid	Descriz	Cod Conflì New	Foto
621	Le auto parcheggiate riducono la larghezza di passaggio sul marciapiede	10/5a-Ostacoli	20250408_105832.jpg
624	Scivolo forte pendenza da modificare In prossimità del passo carrabile	(3/2a-Rampetta: % scivolo)	20250408_110141.jpg
625	Scivolo forte pendenza da modificare in prossimità del passo carrabile	(3/2a-Rampetta: % scivolo)	20250408_110228.jpg
626	Scivolo in forte pendenza da modificare in prossimità dell'ingresso	(3/2a-Rampetta: % scivolo)	20250408_110316.jpg
628	Scivolo in forte pendenza in prossimità dell'attraversamento, modificare	(3/2a-Rampetta: % scivolo)	20250408_110453.jpg
620	Marciapiede autobloccanti, larghezza 120, altezza 12 pendenza zero	10/5a-Ostacoli	20250408_105753.jpg
622	Posto auto dedicato, corretto	10/5a-Ostacoli	20250408_105920.jpg
623	Parcheggio Rosa, corretto	10/5a-Ostacoli	20250408_110040.jpg
627	Scivolo in forte pendenza da modificare	(3/2a-Rampetta: % scivolo)	20250408_110350.jpg
629	Attraversamento pedonale in prossimità dell'incrocio da spostare, pavimentazione degradata	10/5a-Ostacoli	20250408_110537.jpg



20250408_105753



20250408_105832



20250408_105920



20250408_110040



20250408_110141



20250408_110228



20250408_110316



20250408_110350



20250408_110453

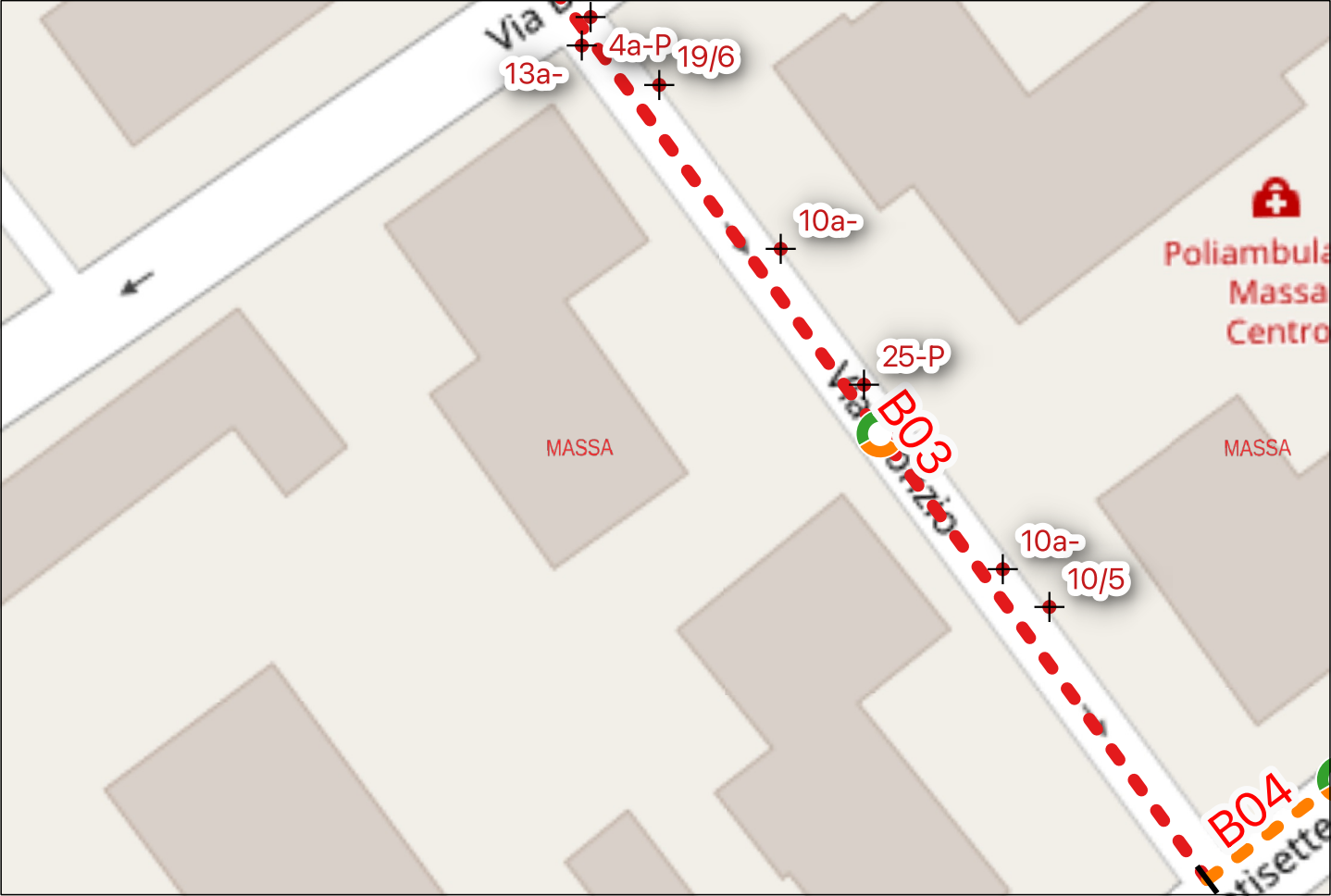


20250408_110537

SCHEDA PERCORSO

VIA ISONZIO

ID	Tipologia	Access M - Motoria	Access V - Visiva	Access S - Sonora
B03	Marciapiede su entrambi i lati	NON accessibile	con accompagnatore	in autonomia



0 10 20 m

Valutazione sintetica:

NON ACCESSIBILE

fid	Descriz	Cod Conflì New	Foto
619	Attraversamento pedonale con gradino 8cm	13a-Gradino	20250408_105520.jpg
618	Rampa forte pendenza 12%	(4a-Percorso: % pen primaria)	20250408_105234.jpg
617	Posto auto dedicato manca segnalazione zona manovra	19/6b-Errata segnalazione parcheggio disabili	20250408_105111.jpg
616	Palo luce riduce larghezza marciapiede 60 cm	10a-Ostacoli: paline luce	20250408_105007.jpg
615	Pavimentazione degradata	25-Pavimentazione degradata	20250408_104937.jpg
614	Palo della luce restringe in larghezza 60 marciapiede	10a-Ostacoli: paline luce	20250408_104848.jpg
613	Marciapiede larghezza 90 pendenza 0 Altezza 10 Materiale cemento in parte degradato	10/5a-Ostacoli	20250408_104721.jpg



20250408_104721



20250408_104848



20250408_104937



20250408_105007



20250408_105111



20250408_105234

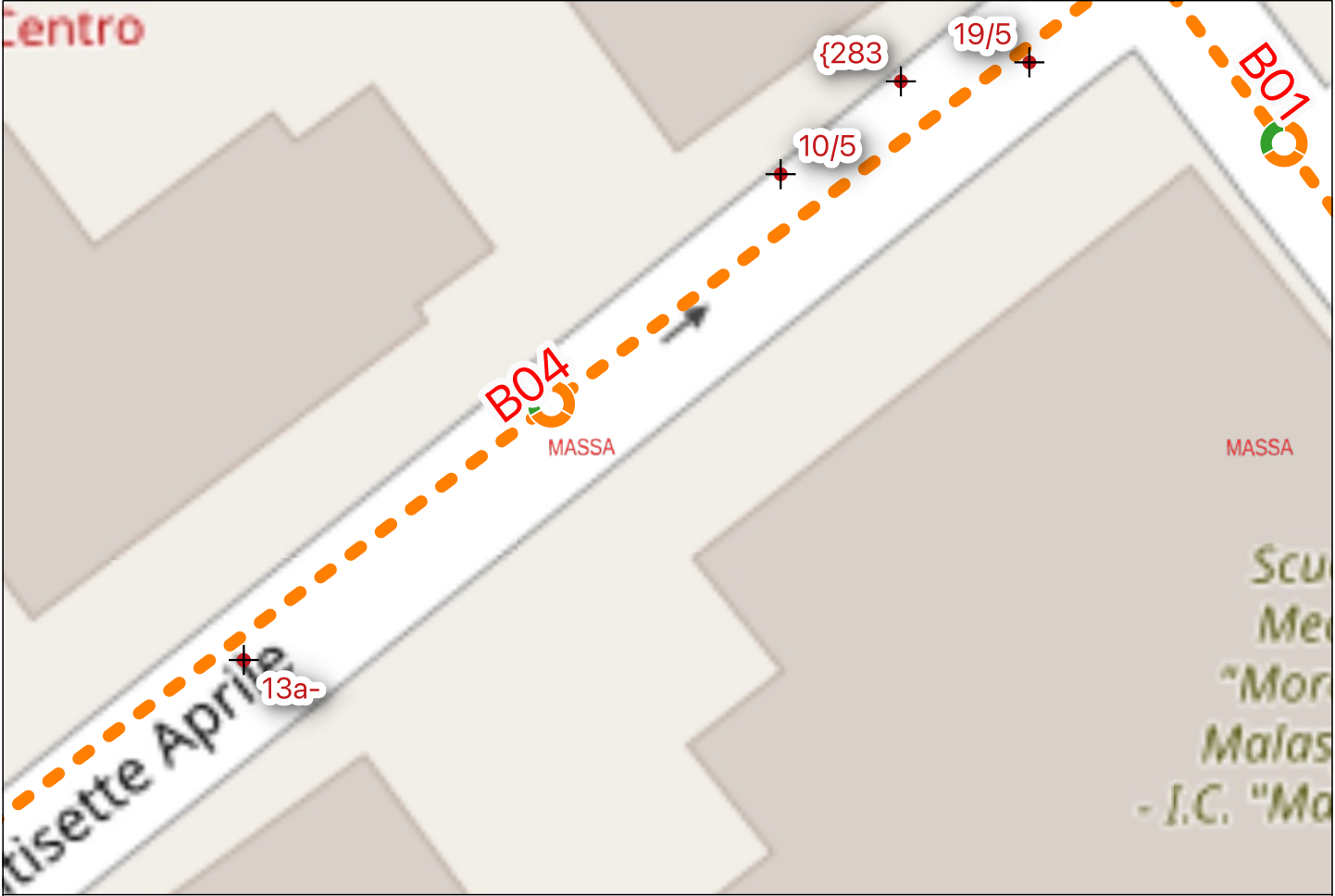


20250408_105520

SCHEDA PERCORSO

VIA XXVII APRILE

ID	Tipologia	Access M - Motoria	Access V - Visiva	Access S - Sonora
B04	Marciapiede su entrambi i lati	con accompagnatore	con accompagnatore	in autonomia



0 10 20 m

Valutazione sintetica:

ACCESSIBILE CON ACCOMPAGNATORE

fid	Descriz	Cod Confl New	Foto
612	Attraversamento pedonale con gradino	13a-Gradino	20250408_104526.jpg
611	Cassette delle poste pericolosa per Persona cieca	10/5a-Ostacoli	20250408_104414.jpg
609	Attraversamento con strisce degradate e non segnalato con cartelli verticali	19/5b-Mancata individuazione servizi:altro	20250408_104113.jpg
610	Marciapiede larghezza 180,altezza 15,pendenza zero materiale asfalto	Ostacolo generico	20250408_104325.jpg



20250408_104113



20250408_104325



20250408_104414



20250408_104526

SCHEDA PERCORSO

VIA DEL POMARIO

ID	Tipologia	Access M - Motoria	Access V - Visiva	Access S - Sonora
B05	Percorso non protetto	con accompagnatore	con accompagnatore	in autonomia



0 10 20 m



Valutazione sintetica:

ACCESSIBILE CON ACCOMPAGNATORE

ATTUALMENTE IN CORSO DI RIQUALIFICAIZONE

fid	Descriz	Cod Conflì New	Foto
633	Accesso al parcheggio forte pendenza 13% modificare	(3/2a-Rampetta: % scivolo)	20250408_111047.jpg
634	Posto auto dedicato mancanza di segnalazione a terra	19/6b-Errata segnalazione parcheggio disabili	20250408_111143.jpg
635	Assenza di marciapiede percorsi pedonale Manovra parcheggio senza segnalazione a terra leggera pendenza 5% Materiale asfalto in parte degradato	(1a/b-Percorso non protetto)	20250408_111431.jpg



20250408_111047



20250408_111143

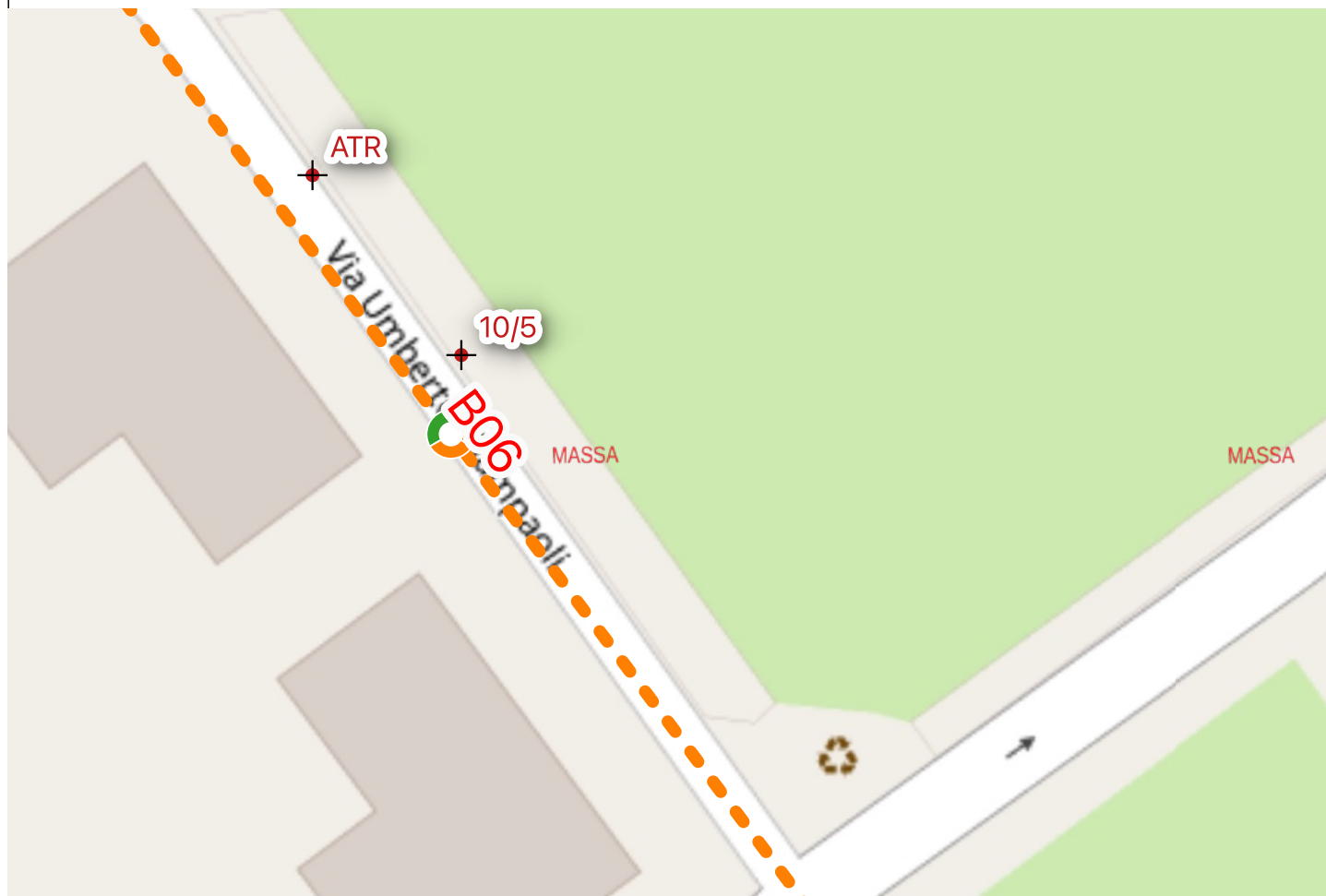


20250408_111431

SCHEDA PERCORSO

VIA UMBERTO GIAMPAOLI

ID	Tipologia	Access M - Motoria	Access V - Visiva	Access S - Sonora
B06	Percorso non protetto	con accompagnatore	con accompagnatore	in autonomia



0 10 20 m



Valutazione sintetica:

ACCESSIBILE CON ACCOMPAGNATORE

fid	Descriz	Cod Confl New	Foto
637	Colonnina di ricarica per due auto	Attrezzatura	20250408_111708.jpg
638	Percorso pedonale non definito Zona manovra parcheggio non protetto Materiale asfalto in parte degradato	10/5a-Ostacoli	20250408_111805.jpg



20250408_111708

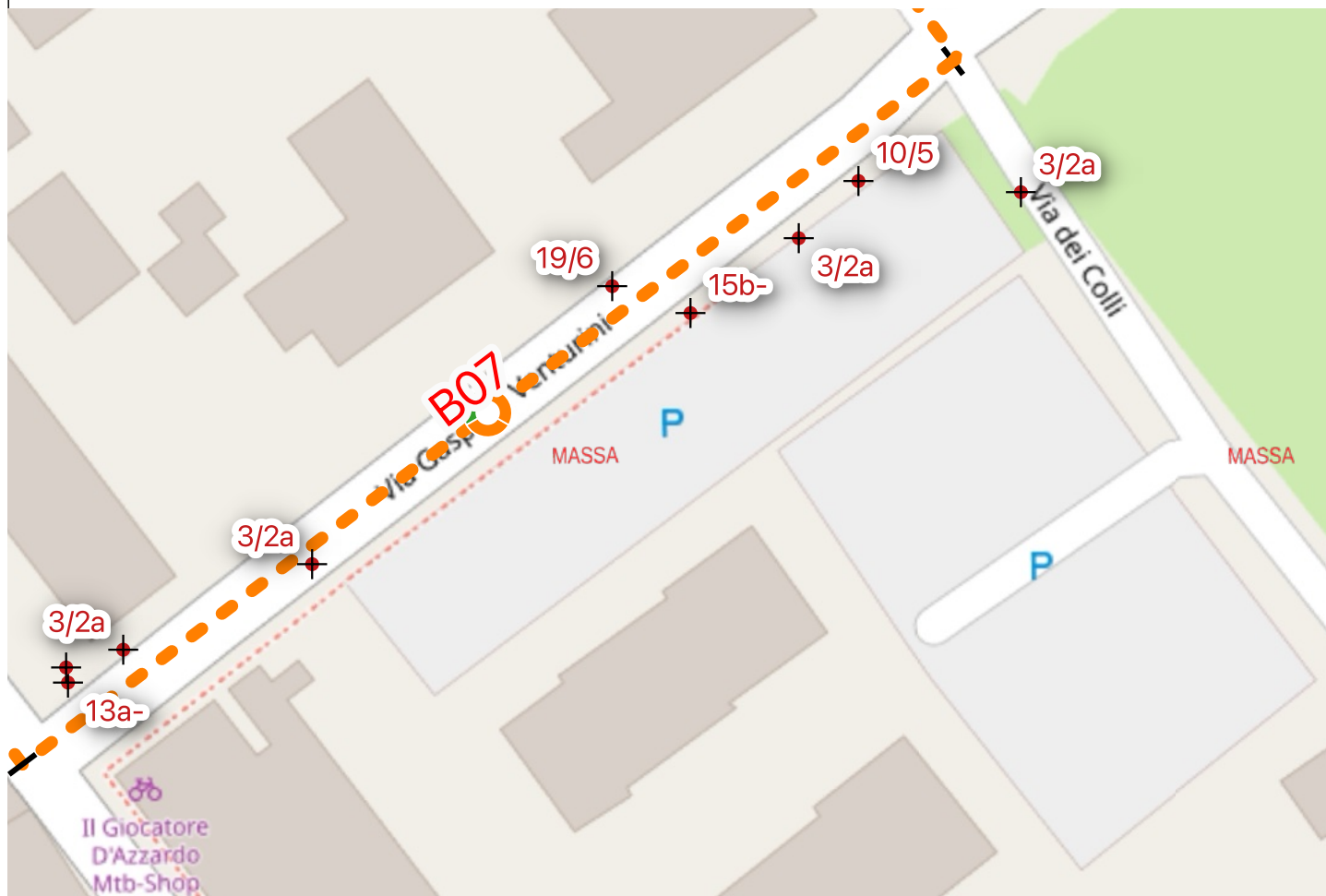


20250408_111805

SCHEDA PERCORSO

VIA GASPERO VENTURINI

ID	Tipologia	Access M - Motoria	Access V - Visiva	Access S - Sonora
B07	Marciapiede su entrambi i lati	con accompagnatore	con accompagnatore	in autonomia



0 10 20 m

Valutazione sintetica:

ACCESSIBILE CON ACCOMPAGNATORE

Descriz	Cod Conflì New	Foto
Gradino da modificare	13a-Gradino	20250408_100835.jpg
Sistemare smusso pendenza	(3/2a-Rampetta: % scivolo)	20250408_101014.jpg
Scivolo,attraversamento fortependenza,modificare	(3/2a-Rampetta: % scivolo)	20250408_112547.jpg
Errata segnalazione posto auto dedicato	19/6b-Errata segnalazione parcheggio disabili	20250408_112446.jpg
Marciapiede senza bordi di appoggio,mancanza guida naturale e persone cieche	15b-Carenze guida naturali	20250408_112344.jpg
Scivoli fortependenza,modificare	(3/2a-Rampetta: % scivolo)	20250408_112312.jpg
Scivolo per attraversamento pedonale,forte pendenza,modificare	(3/2a-Rampetta: % scivolo)	20250408_112049.jpg
Marciapiede autobloccante larghezza 160 pendenza 3% altezza 15 cm Manca guida naturale per persone cieche	10/5a-Ostacoli	20250408_112124.jpg
Attraversamento da segnalare con nuove strisce e asfalto degradato	25-Pavimentazione degradata	20250408_100858.jpg



20250408_100835



20250408_100858



20250408_101014



20250408_112049



20250408_112124



20250408_112312



20250408_112344



20250408_112446

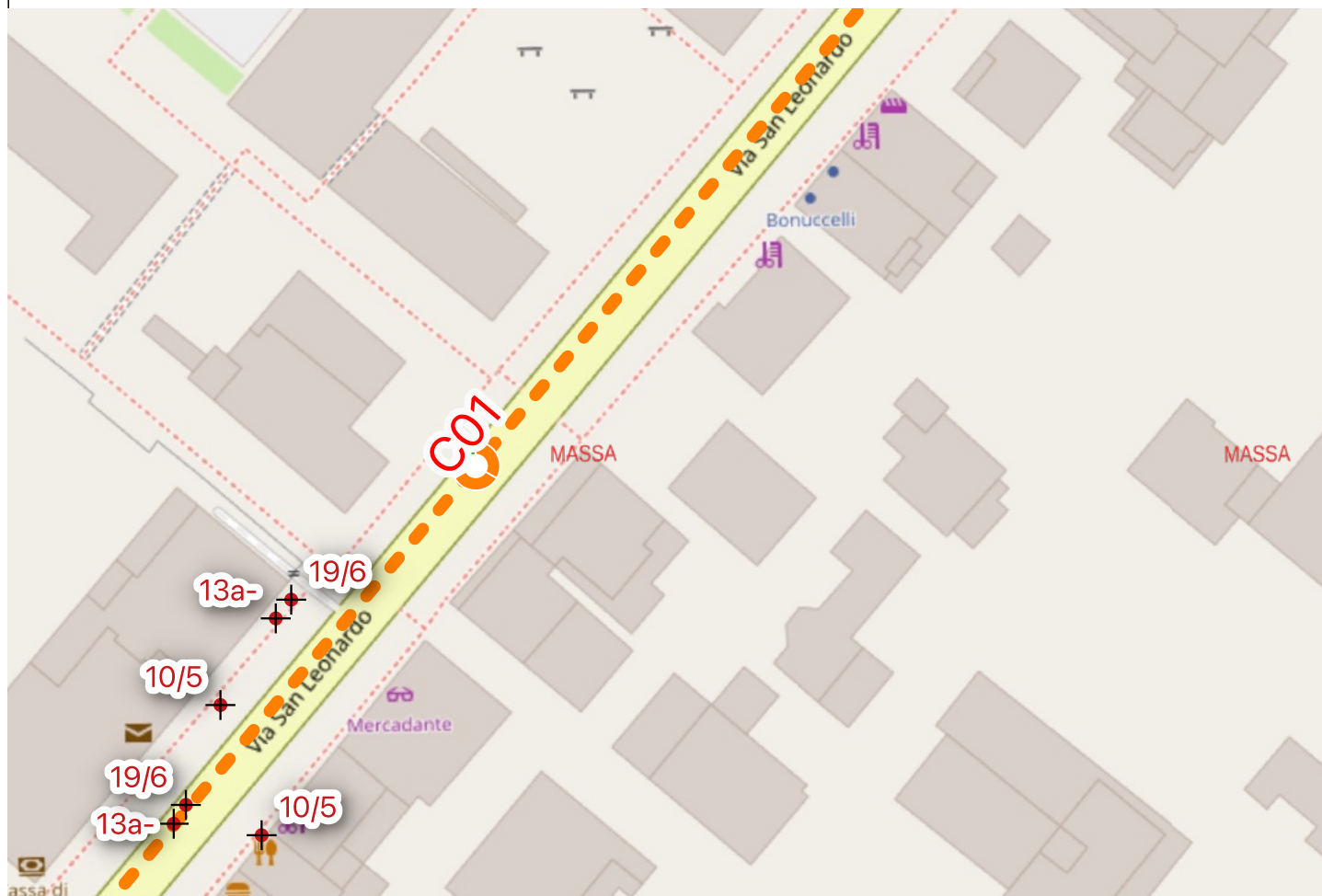


20250408_112547

SCHEDA PERCORSO

VIA SAN LEONARDO

ID	Tipologia	Access M - Motoria	Access V - Visiva	Access S - Sonora
C01	Marciapiede su entrambi i lati	con accompagnatore	con accompagnatore	in autonomia



0 10 20 m



Valutazione sintetica:

ACCESSIBILE CON ACCOMPAGNATORE

Descriz	Cod Confl New	Foto
Presenza di gradino per passare dal parcheggio al marciapiede	13a-Gradino	20250408_143034.jpg
Posso auto dedicato carenza di segnalazione	19/6b-Errata segnalazione parcheggio disabili	20250408_142952.jpg
Presenza di gradino per passare dal parcheggio al marciapiede	13a-Gradino	20250408_142904.jpg
Posto auto dedicato carenza di segnalazione, anche cartello verticale	19/6b-Errata segnalazione parcheggio disabili	20250408_142807.jpg
Marciapiede autobloccante, larghezza 200, altezza 15 pendenza zero	10/5a-Ostacoli	20250408_142555.jpg
Marciapiede autobloccanti, larghezza 200, altezza 10 pendenza zero	10/5a-Ostacoli	20250408_142726.jpg



20250408_142555



20250408_142726



20250408_142807



20250408_142904



20250408_142952

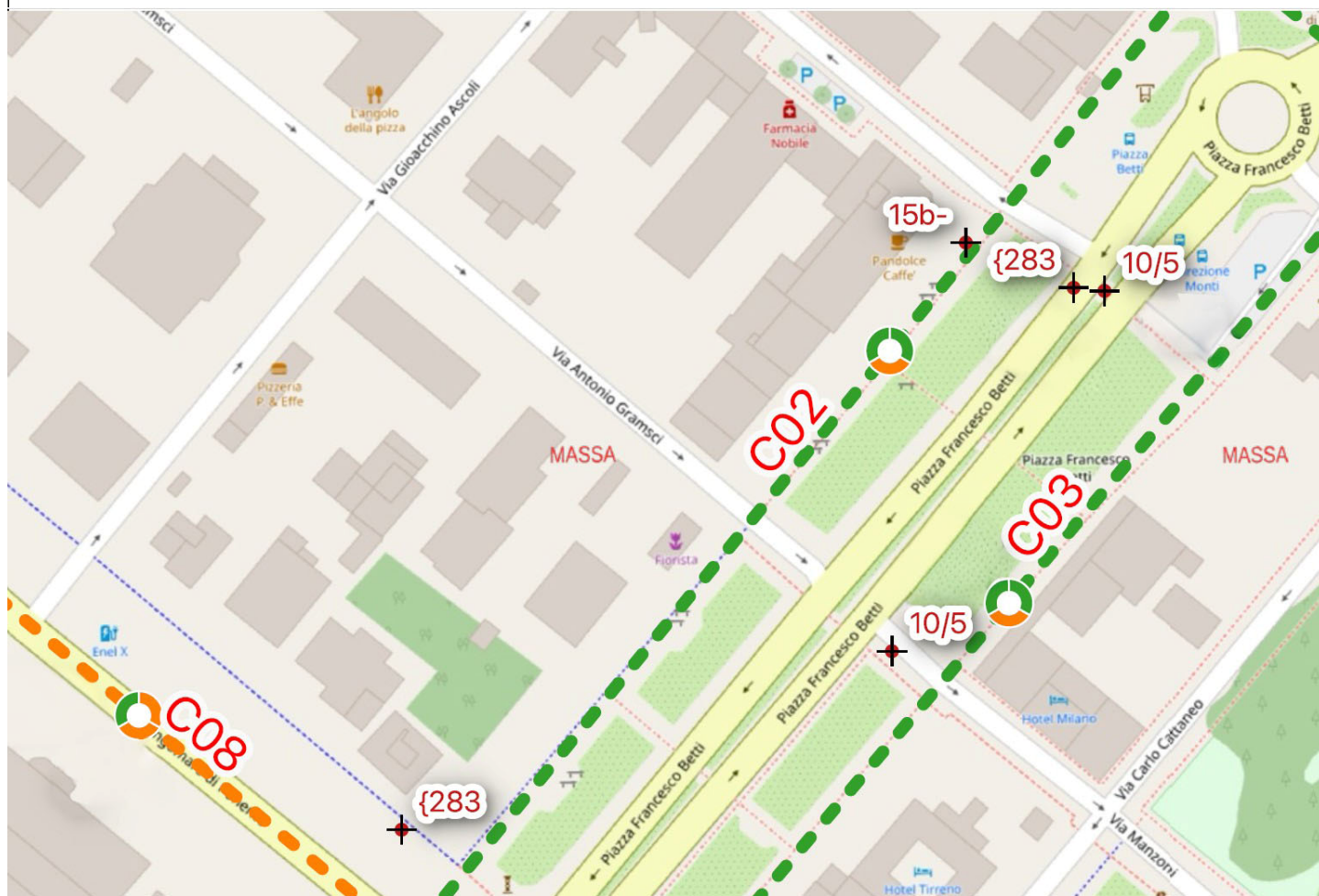


20250408_143034

SCHEDA PERCORSO

PIAZZA FRANCESCO BETTI

ID	Tipologia	Access M - Motoria	Access V - Visiva	Access S - Sonora
C02	Zona Pedonale	in autonomia	con accompagnatore	in autonomia



0 10 20 m



Valutazione sintetica:

ACCESSIBILE CON ACCOMPAGNATORE

Descriz	Cod Conflti New	Foto
Posto auto dedicato, corretto	Ostacolo generico	20250408_143324.jpg
Attraversamento pedonale senza guide naturali, inserire guida tattile	10/5a-Ostacoli	20250408_141758.jpg
Attraversamento pedonale lungo prevedere segnalazione a terra	10/5a-Ostacoli	20250408_142115.jpg
Percorso pedonale molto ampio, prevedere segnalazione tattile	15b-Carenze guida naturali	20250408_143245.jpg
Percorso pedonale molto ampio, guida naturale presente recinzione	Ostacolo generico	20250408_143557.jpg



20250408_142115



20250408_141758



20250408_143245



20250408_143324



20250408_143557

SCHEDA PERCORSO

PIAZZA FRANCESCO BETTI

ID	Tipologia	Access M - Motoria	Access V - Visiva	Access S - Sonora
C03	Marciapiede su un lato	in autonomia	con accompagnatore	in autonomia



0 10 20 m



Valutazione sintetica:

ACCESSIBILE IN AUTONOMIA

Descriz	Cod Confl New	Foto
Spiaggia libera o Vesuvio chiusa	Ostacolo generico	20250302_154840.jpg
Presenza di panchine senza schienale	10/5a-Ostacoli	20250408_142234.jpg
Parcheggio auto dedicato segnalazione errata	19/6b-Errata segnalazione parcheggio disabili	20250408_142009.jpg
Marciapiede a raso segnalato pendenza zero materiale asfalto	Ostacolo generico	20250408_141850.jpg
Attraversamento pedonale senza guide naturali, inserire guida tattile	10/5a-Ostacoli	20250408_141758.jpg



20250408_141758



20250408_141850



20250408_142009



20250408_142115

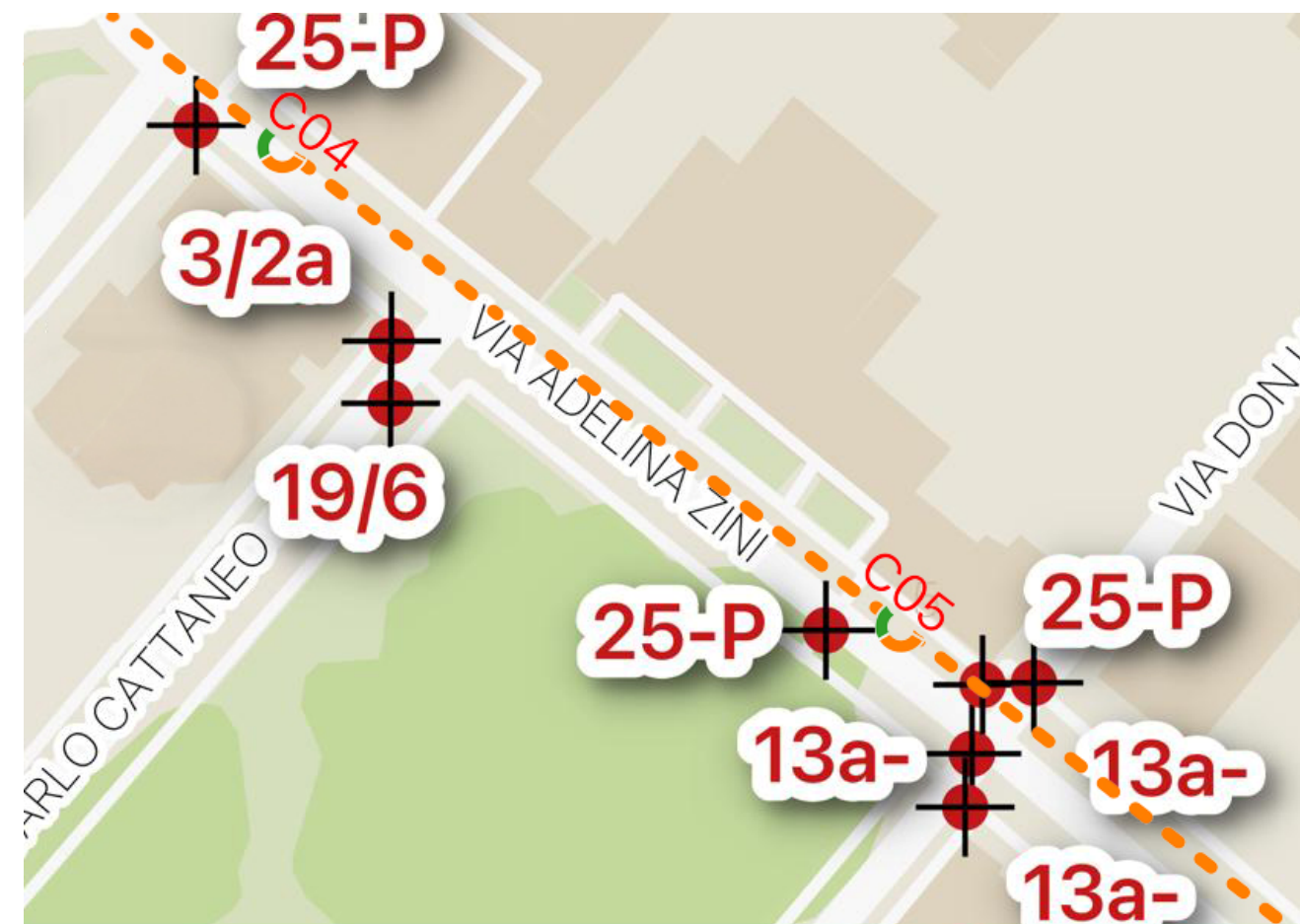


20250408_142234

SCHEDA PERCORSO

ID	Tipologia	Access M - Motoria	Access V - Visiva	Access S - Sonora
C04	Marciapiede su entrambi i lati	con accompagnatore	con accompagnatore	in autonomia
C05	Marciapiede su un lato	con accompagnatore	con accompagnatore	in autonomia


VIA ADELINA ZINI



Valutazione sintetica:

ACCESSIBILE CON ACCOMPAGNATORE

Descriz	Cod Conflì New	Foto
Raccordo marciapiede degradato con risalti	25 - Pavimentazione degradata	20251106_090000.jpg
Attraversamento con scivolo ripido	3/2a - Rampetta: % scivolo	20251106_090505.jpg
Posto auto dedicato con errata segnalazione, manca spazio di manovra	19/6-Errata segnalazione parcheggio disabili	20251106_091010.jpg
Pavimentazione degradata	25 - Pavimentazione degradata	20251106_091515.jpg
Pavimentazione degradata	25 - Pavimentazione degradata	20251106_092020.jpg
Attraversamento con gradino	13a - Gradino	20251106_092525.jpg
Attraversamento con gradino	13a - Gradino	20251106_093030.jpg
Attraversamento con gradino e degradato	13a - Gradino	20251106_093535.jpg



20251106_090000



20251106_090505



20251106_091010



20251106_091515



20251106_092020



20251106_092525



20251106_093030



20251106_093535

SCHEDA PERCORSO

ID	Tipologia	Access M - Motoria	Access V - Visiva	Access S - Sonora
C06	Marciapiede su entrambi i lati	con accompagnatore	con accompagnatore	in autonomia

VIA ADELINA ZINI



Valutazione sintetica:

ACCESSIBILE CON ACOMPAGNATORE

Descriz	Cod Confl New	Foto
Presenza di scalino H 12 nella zona di manovra busto auto dedicato	13a-Gradino	20250423_100719.jpg
Posto auto dedicato, corretto mancanza di scivolo per marciapiede	13a-Gradino	20250423_100653.jpg



20250423_100653

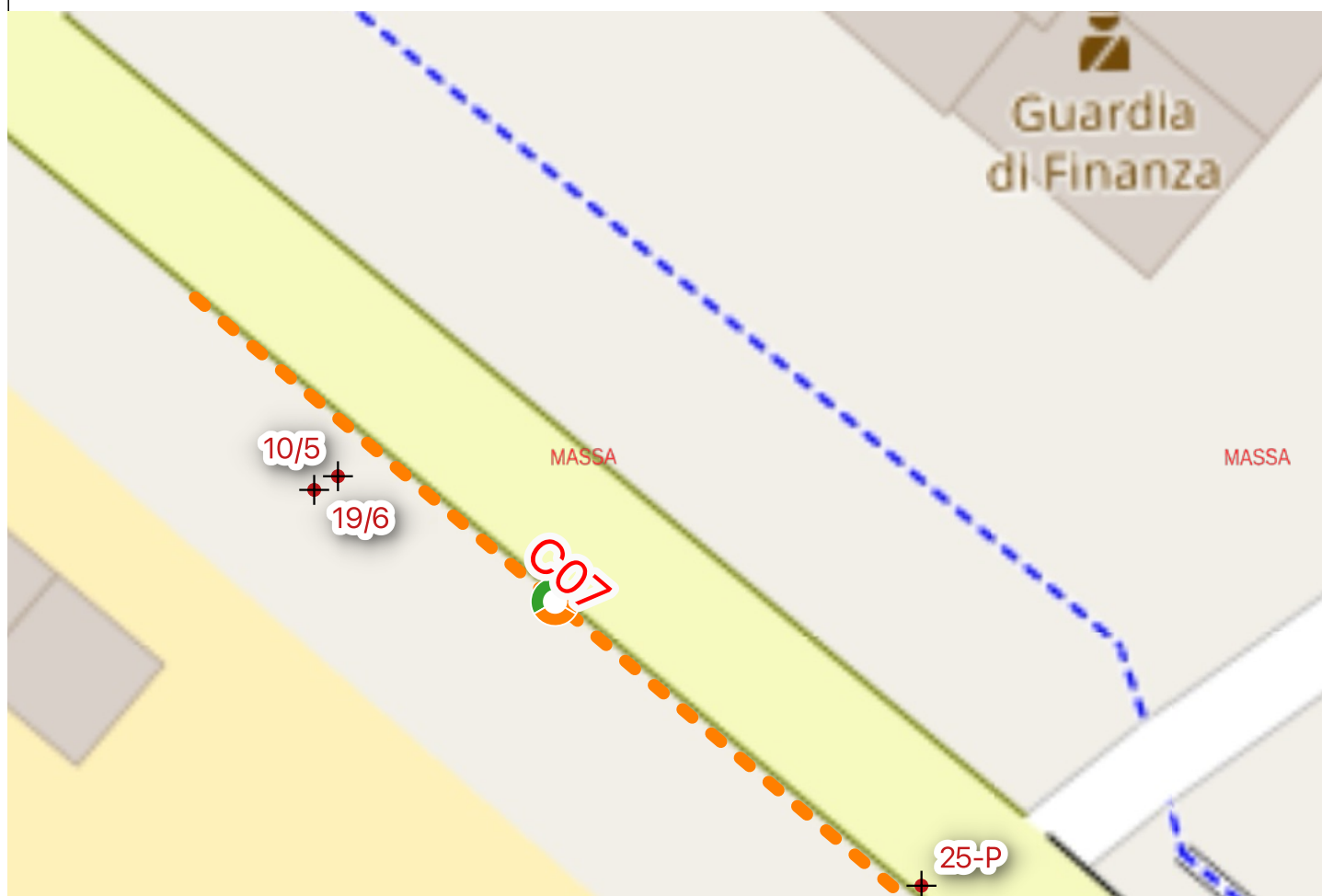


20250423_100719

SCHEDA PERCORSO

ID	Tipologia	Access M - Motoria	Access V - Visiva	Access S - Sonora
C07	Zona Pedonale	con accompagnatore	con accompagnatore	in autonomia

VIA LUNGOMARE DI PONENTE



0 10 20 m



Valutazione sintetica:

ACCESSIBILE CON ACCOMPAGNATORE

Descriz	Cod Conflì New	Foto
Spiaggia Bruguano Assenza percorso per raggiungere il mare	25-Pavimentazione degradata	20250302_151343.jpg
Assenza di segnale parcheggio disabili, spiaggia libera	19/6b-Errata segnalazione parcheggio disabili	20250302_150958.jpg
Assenza scivolo parcheggio disabili	10/5a-Ostacoli	20250302_151130.jpg



20250302_150958



20250302_151130

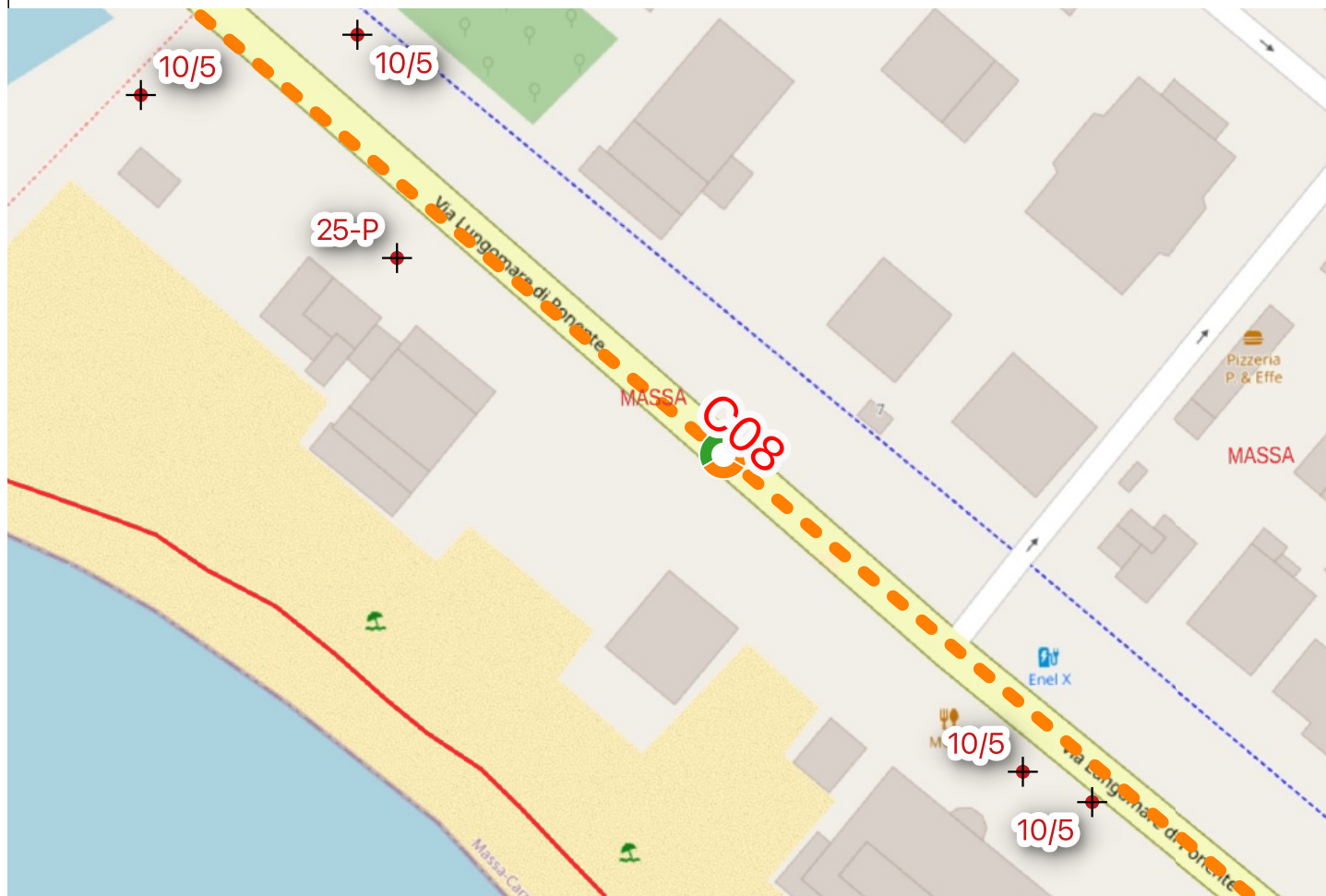


20250302_151343

SCHEDA PERCORSO

ID	Tipologia	Access M - Motoria	Access V - Visiva	Access S - Sonora
C08	Zona Pedonale	con accompagnatore	con accompagnatore	in autonomia

VIA LUNGOMARE DI PONENTE



0 10 20 m




Valutazione sintetica:

ACCESSIBILE CON ACCOMPAGNATORE

Descriz	Cod Confl New	Foto
Buca sul marciapiede	25-Pavimentazione degradata	20250302_153153.jpg
Spiaggia libera senza un percorso al mare accessibile	10/5a-Ostacoli	20250302_152500.jpg
Spiaggia libera senza un accesso al mare per persone soste a ruote	10/5a-Ostacoli	20250302_152633.jpg
Assenza parcheggi disabili	10/5a-Ostacoli	20250302_153541.jpg
Percorso pedonale ampio in piano materiale asfalto	10/5a-Ostacoli	20250408_143950.jpg



20250302_152500



20250302_152633



20250302_153153



20250302_153541

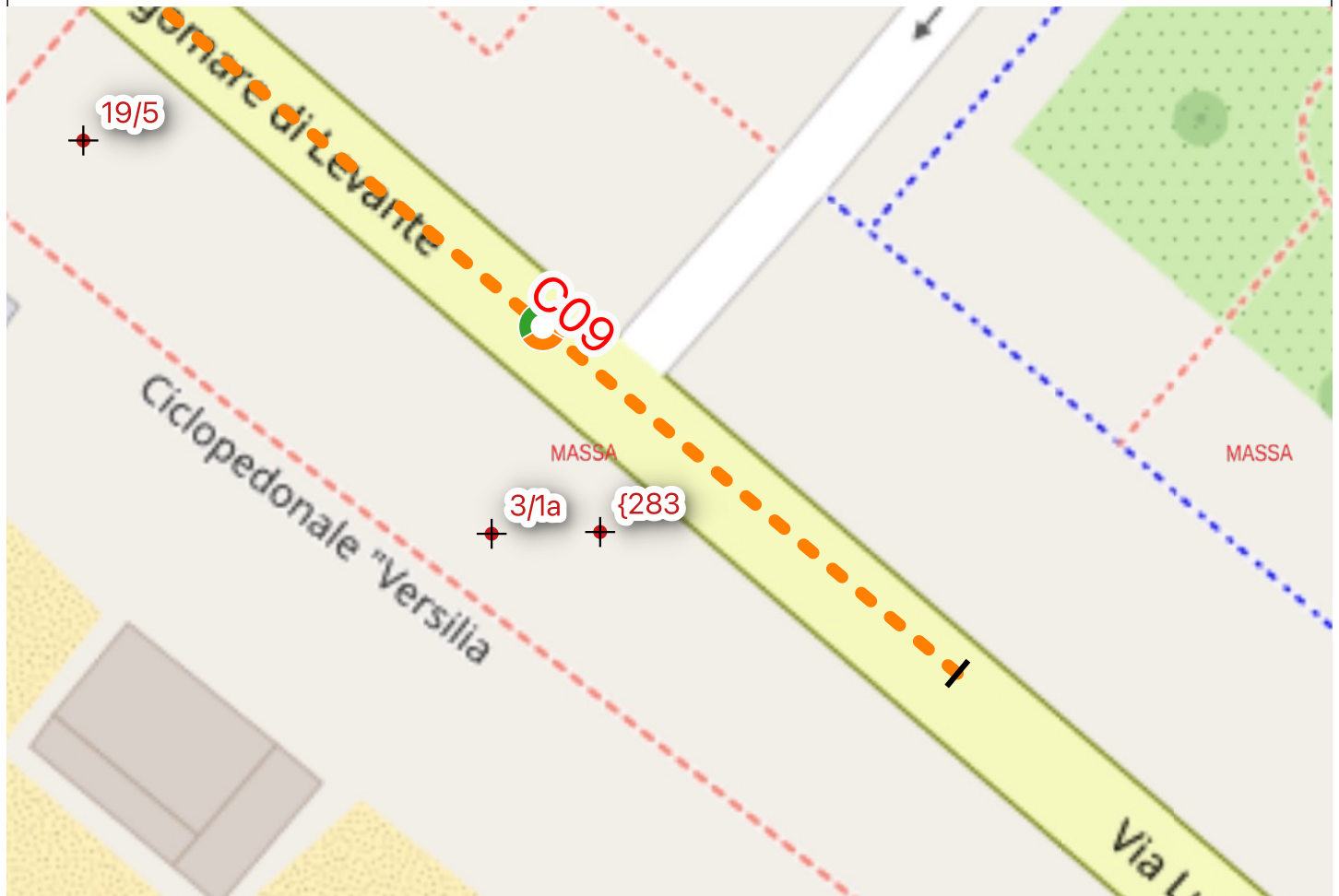


20250408_143950

SCHEDA PERCORSO

ID	Tipologia	Access M - Motoria	Access V - Visiva	Access S - Sonora
C09	Zona Pedonale	con accompagnatore	con accompagnatore	in autonomia

VIA LUNGOMARE DI LEVANTE



0 10 20 m



Valutazione sintetica:

ACCESSIBILE CON ACCOMPAGNATORE

Descriz	Cod Confl New	Foto
Scivolo lungomare con risalto	(3/1a-Rampetta: risalto)	20250302_154958.jpg
Parcheggio disabili senza scivolo	Ostacolo generico	20250302_155051.jpg
Totem interattivo, valutare integrazioni inclusive	19/5b-Mancata individuazione servizi:altro	20250408_144913.jpg



20250302_154958



20250302_155051



20250408_144913